Lageexposé Salzburg Andräviertel

DENKSTEIN
IMMOBILIEN

Inhalt:

Nahversorger (Bäckerei, Metzgerei, Supermarkt, Drogerie) ..... B **04**
Nahversorger (Banken, Post, Tankstellen, Trafiken) ..... B **05**
Gastronomie und Ausgehen ..... B **06**
Singles ..... B **07**
Ausbildung und Kinderbetreuung ..... B **08**
Kunst und Kultur ..... B **09**
Sport, Freizeit und Skigebiete ..... B **10**
Ärzte ..... B **11**
Medizinische Versorgung und Therapie ..... B **12**
Öffentlicher Nahverkehr ..... B **13**
Wegzeit zum Arbeitsplatz ..... B **14**
Umweltfreundlich zur Arbeit ..... B **15**
Pendlerquote ..... B **16**
Beschäftigungsquote ..... B **17**
Arbeitslosenquote ..... B **18**
Erwerbstätige in Dienstleistung, Industrie und Landwirtschaft ..... B **19**
Arbeitsplätze und Arbeitsplatzdichte ..... B **20**
Menschen und Bevölkerung ..... B **21**
Bevölkerungsprognose und -entwicklung ..... B **22**
Altersgruppen im Vergleich ..... B **23**
Anteil unter 15 Jähriger ..... B **24**
Anteil 15-24 Jährige ..... B **25**
Anteil 25-44 Jährige ..... B **26**
Anteil 45-64 Jährige ..... B **27**
Anteil über 64 Jähriger ..... B **28**
Inländeranteil ..... B **29**
Ausländeranteil nach Staatsangehörigkeit ..... B **30**
Familienanteil ..... B **32**
Akademikeranteil ..... B **33**
Grünflächen und Erholungsräume ..... B **34**
Bebauungsdichte ..... B **35**
Wohnfläche ..... B **36**
Heizbedarf ..... B **37**
Anteil an Neubauten ..... B **38**
Anteil an Altbauten ..... B **39**
Brennstoffe und Heizsysteme ..... B **40**
Ausbaugebiete 2020 ..... B **41**
Festnetz Versorgung ..... B **42**
Mobilnetz Versorgung ..... B **43**
Lärmbelastung Schienenverkehr ..... B **44**
Lärmbelastung Straße ..... B **45**
Lärmbelastung Industrielärm ..... B **46**
Lärmbelastung Flughafen ..... B **47**
Altlasten ..... B **48**

Überflutungsflächen (HQ 30) ..... B **49**
Überflutungsflächen (HQ 100) ..... B **50**
Überflutungsflächen (HQ 300) ..... B **51**
Hinweisbereich (Wildbach- und Lawinenverbauung) ..... B **52**
Blaue Vorbehaltsbereiche (Wildbach- und Lawinenverbauung) ..... B **53**
Gefahrenzone (Lawine) ..... B **54**
Gefahrenzone (Wildbach) ..... B **55**
Gefahrenzone (Steinschlag, Hangrutschungen) ..... B **56**
Flächenwidmung ..... B **57**
Sonnenstunden ..... B **58**
Durchschnittstemperatur ..... B **60**
Tage ohne Niederschlag ..... B **61**
Sommertage und heiße Tage ..... B **62**
Frostfreie Tage ..... B **63**
Schneedeckenhöhe ..... B **64**
Schneedeckendauer ..... B **65**
Prognose Wertentwicklung ..... B **66**
Haftungsausschluss ..... B **66**

Nahversorger (Bäckerei, Metzgerei, Supermarkt, Drogerie)

Ergebnisinterpretation - Distanznetz

Das Distanznetz auf der rechten Seite gibt einen Überblick über die Entfernungen zur jeweils nächstgelegenen Einrichtung. Der Mittelpunkt markiert den Immobilienstandort. Je näher die Punkte beim Mittelpunkt liegen, desto geringer ist die Entfernung.

Ergebnisinterpretation - Balkendiagramm

Untenstehende Kilometerangaben zeigen an wie weit der jeweils nächstgelegenen Nahversorger entfernt ist (in Städten Fußweg, am Land Autodistanz).

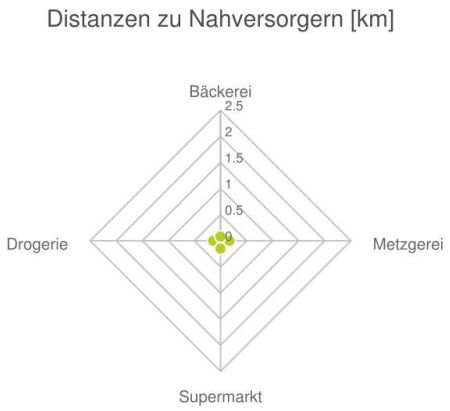

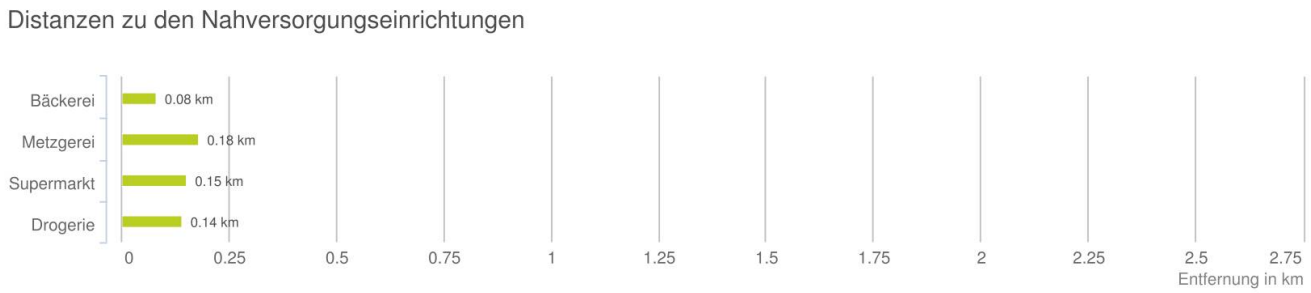

bis 0,5 km:

- Bäckerei
- Metzgerei
- Supermarkt
- Drogerie

© IMMOSERVICE AUSTRIA

Nahversorger (Banken, Post, Tankstellen, Trafiken)

Ergebnisinterpretation - Distanznetz

Das Distanznetz auf der rechten Seite gibt einen Überblick über die Entfernungen zur jeweils nächstgelegenen Einrichtung. Der Mittelpunkt markiert den Immobilienstandort. Je näher die Punkte beim Mittelpunkt liegen, desto geringer ist die Entfernung.

Ergebnisinterpretation - Balkendiagramm

Untenstehende Kilometerangaben zeigen an wie weit der jeweils nächstgelegenen Nahversorger entfernt ist (in Städten Fußweg, am Land Autodistanz).

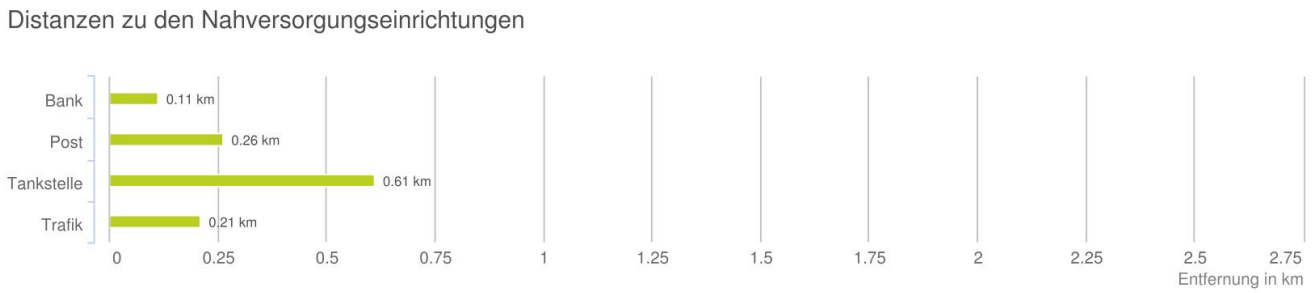

bis 0,5 km:

- Bank
- Post
- Tankstelle
- Trafik

© IMMOSERVICE AUSTRIA

Ergebnisinterpretation - Distanznetz

Das Distanznetz auf der rechten Seite gibt einen Überblick über die Entfernungen zur jeweils nächstgelegenen Einrichtung. Der Mittelpunkt markiert den Immobilienstandort. Je näher die Punkte beim Mittelpunkt liegen, desto geringer ist die Entfernung.

Ergebnisinterpretation - Balkendiagramm

Untenstehende Kilometerangaben zeigen an wie weit die jeweils nächstgelegene Einrichtung entfernt ist (in Städten Fußweg, am Land Autodistanz).

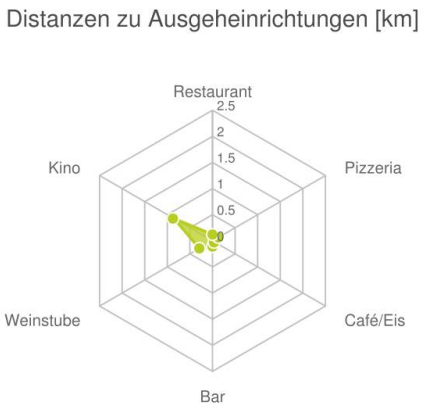

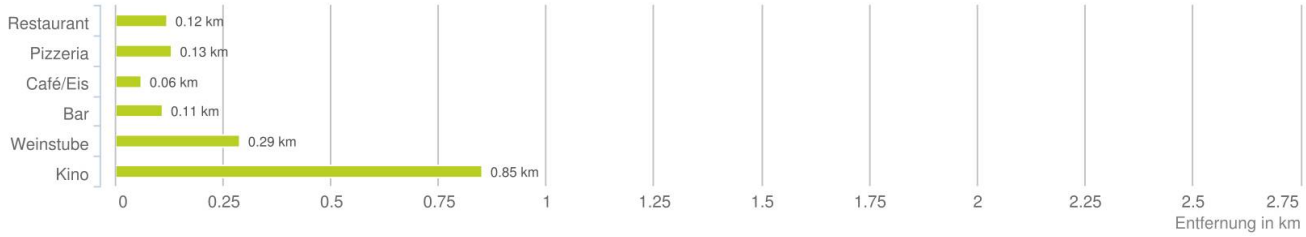

bis 0,5 km:

- Restaurant
- Pizza/Snack
- Café/Eis
- Bar/Lokal
- Weinlokal

0,6 bis 2 km:

- Kino

über 2 km:

- Gasthaus: >5 km

© IMMOSERVICE AUSTRIA

Singles

Erklärung

Die Singlestatistik gibt Ihnen Auskunft über die Anzahl an Einpersonenhaushalten.

Ergebnis

Im direkten Wohnumfeld leben mit einem Anteil von 52,3% Singlehaushalten durchschnittlich viele Singles verglichen mit "Salzburg (Stadt)".

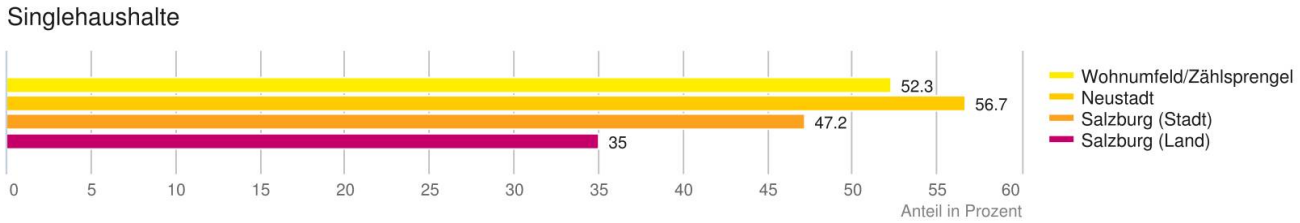

© IMMOSERVICE AUSTRIA

Ausbildung und Kinderbetreuung

Ergebnisinterpretation - Distanznetz

Das Distanznetz auf der rechten Seite gibt einen Überblick über die Entfernungen zur jeweils nächstgelegenen Einrichtung. Der Mittelpunkt markiert den Immobilienstandort. Je näher die Punkte beim Mittelpunkt liegen, desto geringer ist die Entfernung.

Ergebnisinterpretation - Balkendiagramm

Untenstehende Kilometerangaben zeigen an wie weit die jeweils nächstgelegene Einrichtung entfernt ist (in Städten Fußweg, am Land Autodistanz).

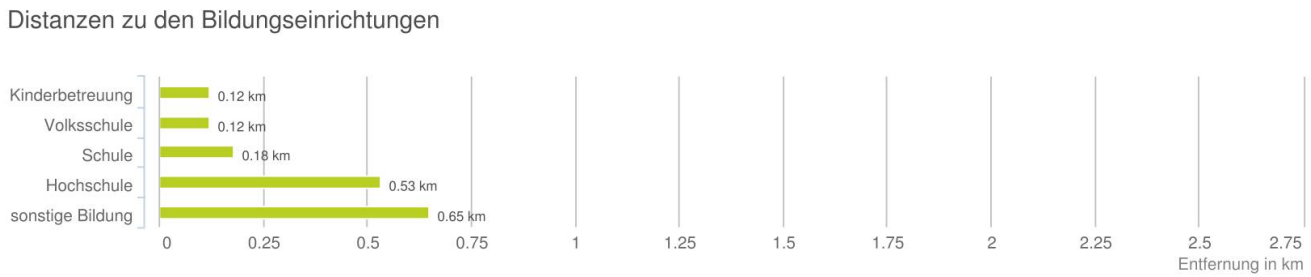

bis 0,5 km:

- Kinderbetreuung
- Volksschule
- Schule
- Hochschule

0,6 bis 2 km:

- sonstige Bildung

© IMMOSERVICE AUSTRIA

Ergebnisinterpretation - Distanznetz

Das Distanznetz auf der rechten Seite gibt einen Überblick über die Entfernungen zur jeweils nächstgelegenen Einrichtung. Der Mittelpunkt markiert den Immobilienstandort. Je näher die Punkte beim Mittelpunkt liegen, desto geringer ist die Entfernung.

Ergebnisinterpretation - Balkendiagramm

Untenstehende Kilometerangaben zeigen an wie weit die jeweils nächstgelegene Einrichtung entfernt ist (in Städten Fußweg, am Land Autodistanz).

Distanzen zu Kultureinrichtungen [km]

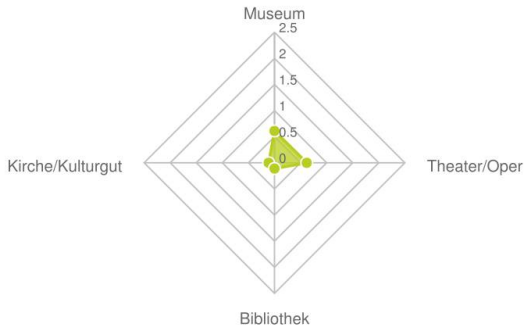

Distanzen zu den Kultureinrichtungen

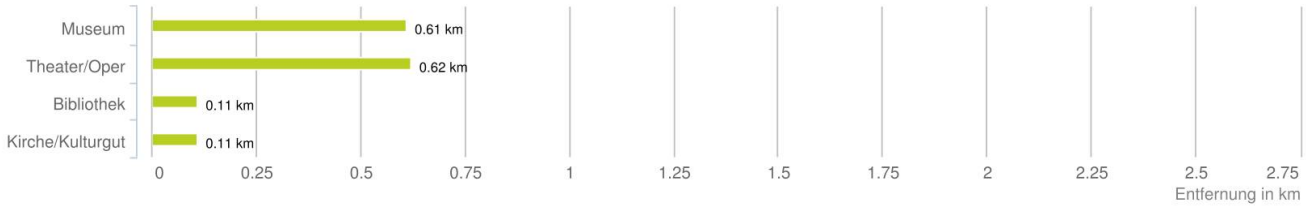

bis 0,5 km:

- Theater/Oper
- Bibliothek
- Kirche/Kulturgut

0,6 bis 2 km:

- Museum

© IMMOSERVICE AUSTRIA

Ergebnisinterpretation - Distanznetz

Das Distanznetz auf der rechten Seite gibt einen Überblick über die Entfernungen zur jeweils nächstgelegenen Einrichtung. Der Mittelpunkt markiert den Immobilienstandort. Je näher die Punkte beim Mittelpunkt liegen, desto geringer ist die Entfernung.

Ergebnisinterpretation - Balkendiagramm

Untenstehende Kilometerangaben zeigen an wie weit die jeweils nächstgelegene Einrichtung entfernt ist (in Städten Fußweg, am Land Autodistanz).

Distanzen zu Freizeiteinrichtungen [km]

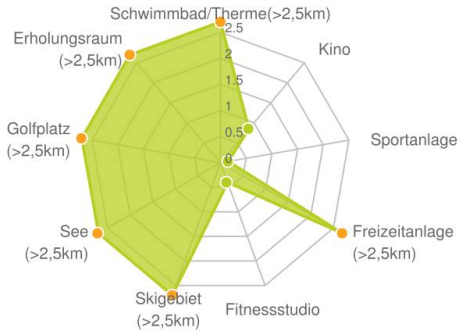

Distanzen zu den Freizeiteinrichtungen

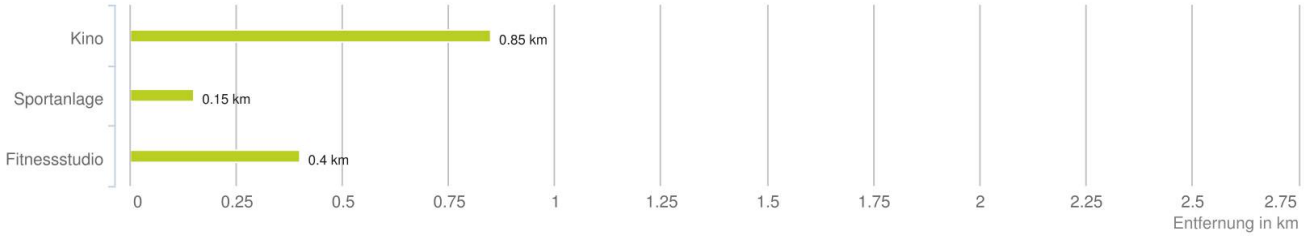

bis 0,5 km:

- Sportanlage
- Fitnessstudio

0,6 bis 2 km:

- Kino

über 2 km:

- Schwimmbad/Therme: 3,0 km
- Videothek: >5 km
- Freizeitanlage: >5 km
- Skilift: >5 km
- Golfplatz: >5 km
- Erholungsraum: >5 km
- See: >5 km

© IMMOSERVICE AUSTRIA

Ergebnisinterpretation - Distanznetz

Das Distanznetz auf der rechten Seite gibt einen Überblick über die Entfernungen zur jeweils nächstgelegenen Einrichtung. Der Mittelpunkt markiert den Immobilienstandort. Je näher die Punkte beim Mittelpunkt liegen, desto geringer ist die Entfernung.

Ergebnisinterpretation - Balkendiagramm

Untenstehende Kilometerangaben zeigen an wie weit die jeweils nächstgelegene Einrichtung entfernt ist (in Städten Fußweg, am Land Autodistanz).

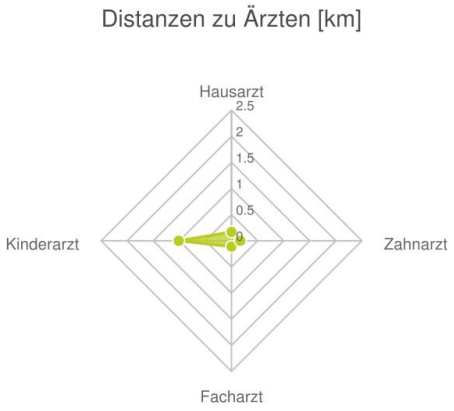

bis 0,5 km:

- Arzt für Allgemeinmedizin
- Zahnarzt
- Facharzt

0,6 bis 2 km:

- Kinderarzt

© IMMOSERVICE AUSTRIA

Ergebnisinterpretation - Distanznetz

Das Distanznetz auf der rechten Seite gibt einen Überblick über die Entfernungen zur jeweils nächstgelegenen Einrichtung. Der Mittelpunkt markiert den Immobilienstandort. Je näher die Punkte beim Mittelpunkt liegen, desto geringer ist die Entfernung.

Ergebnisinterpretation - Balkendiagramm

Untenstehende Kilometerangaben zeigen an wie weit die jeweils nächstgelegene Einrichtung entfernt ist (in Städten Fußweg, am Land Autodistanz).

bis 0,5 km:

- Apotheke
- Ärztezentrum/Krankenhaus
- Physiotherapeut
- Psychotherapeut
- Seniorenheim

0,6 bis 2 km:

- Tierarzt

© IMMOSERVICE AUSTRIA

Öffentlicher Nahverkehr

Ergebnisinterpretation - Distanznetz

Das Distanznetz auf der rechten Seite gibt einen Überblick über die Entfernungen zur jeweils nächstgelegenen Einrichtung. Der Mittelpunkt markiert den Immobilienstandort. Je näher die Punkte beim Mittelpunkt liegen, desto geringer ist die Entfernung.

Ergebnisinterpretation - Balkendiagramm

Untenstehende Kilometerangaben zeigen an wie weit die jeweils nächstgelegene Einrichtung entfernt ist (in Städten Fußweg, am Land Autodistanz).

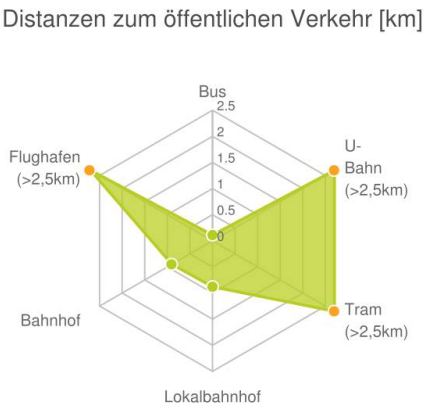

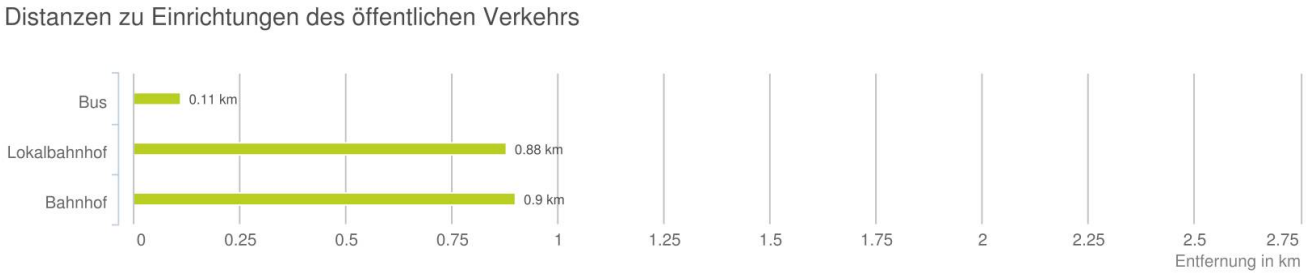

bis 0,5 km:

- Bus

0,6 bis 2 km:

- Lokalbahnhof
- Bahnhof

über 2 km:

- U-Bahn: >5 km
- Straßenbahn: >5 km
- Flughafen: >5 km

www.openstreetmap.org/copyright
© IMMOSERVICE AUSTRIA

Wegzeit zum Arbeitsplatz

Erklärung

Die Wegzeiten zum Arbeitsplatz geben an wie lange Erwerbstätige durchschnittlich zum Arbeitsplatz unterwegs sind.

Ergebnis

In "Salzburg (Stadt)" sind 44% der Erwerbstätigen unter einer Viertelstunde am Arbeitsplatz, weitere 43% benötigen weniger als 30 Minuten.

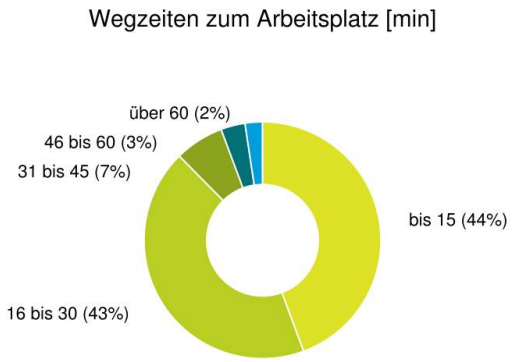

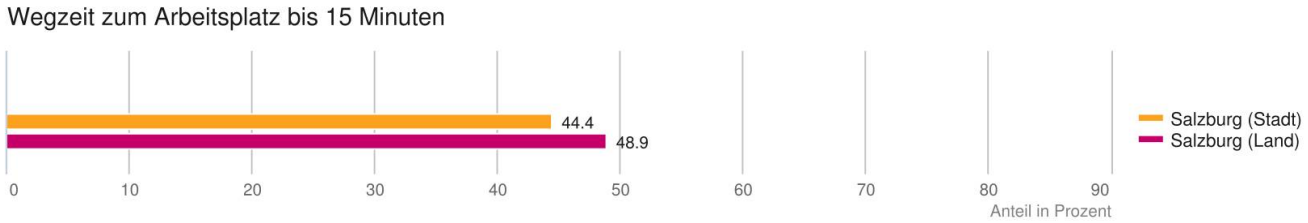

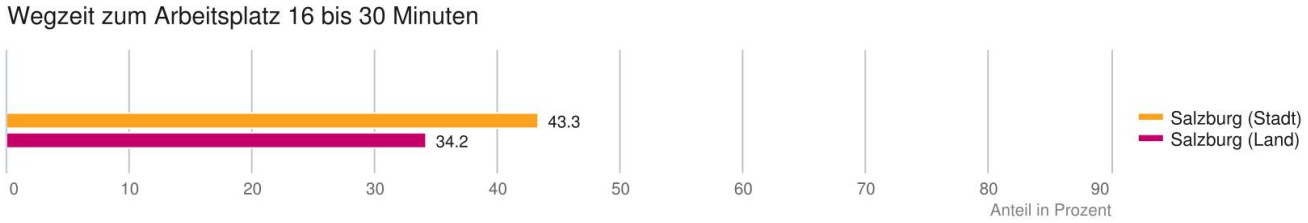

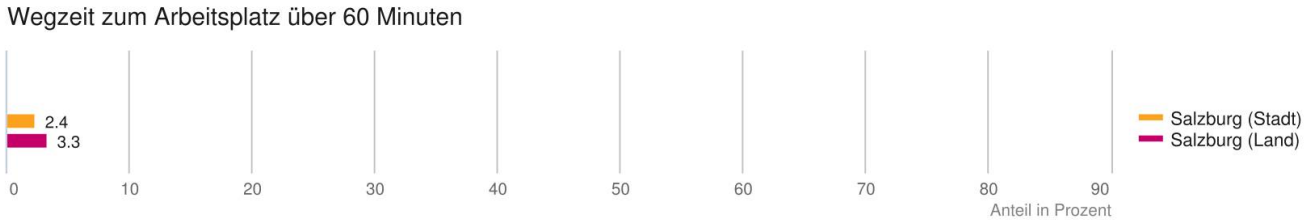

© IMMOSERVICE AUSTRIA

Umweltfreundlich zur Arbeit

Erklärung

Dargestellt wird das von Erwerbstätigen für ihren täglichen Arbeitsweg hauptsächlich verwendete Verkehrsmittel. „Umweltfreundlich zur Arbeit“ umfasst alle Verkehrsmittel bzw. Möglichkeiten ohne Auto/Motorrad zum Arbeitsplatz zu gelangen.

Ergebnis

In "Salzburg (Stadt)" sind 26,9% zu Fuß oder mit dem Fahrrad unterwegs weitere 20,4% gelangen mit einem öffentlichen Verkehrsmittel zur Arbeit.

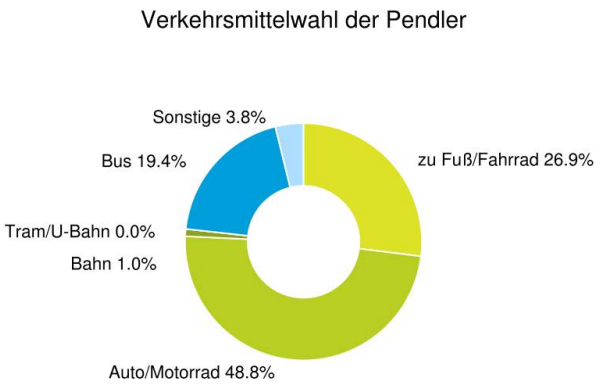

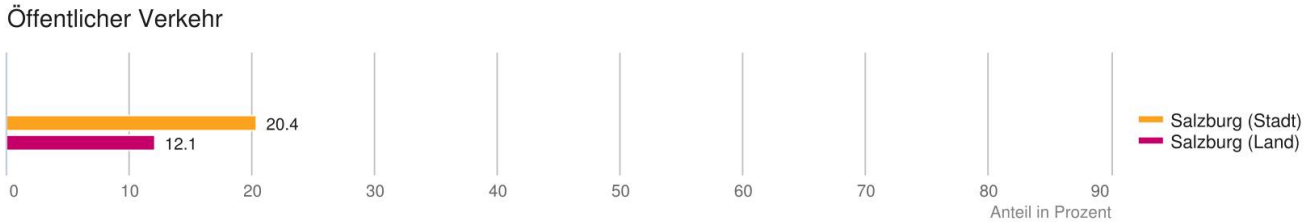

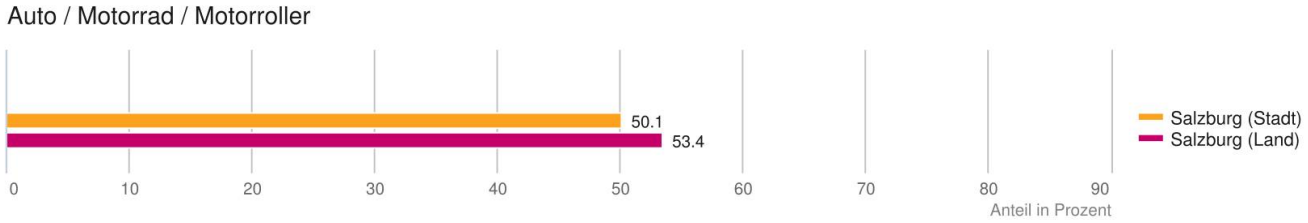

© IMMOSERVICE AUSTRIA

Pendlerquote

Erklärung

Auspendler sind Personen, die in eine andere Gemeinde zur Arbeit pendeln. Binnenpendler arbeiten in der Wohngemeinde. Nichtpendler arbeiten von zu Hause.

Ergebnis

In "Salzburg (Stadt)" gibt es mit 26,3% vergleichsweise wenig Auspendler. Dies lässt auf ein hohes Angebot an Arbeitsplätzen in "Salzburg (Stadt)" schließen.

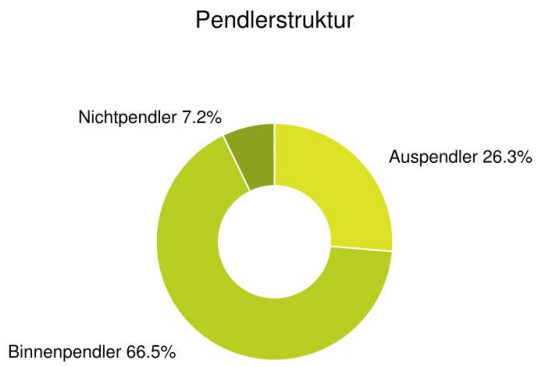

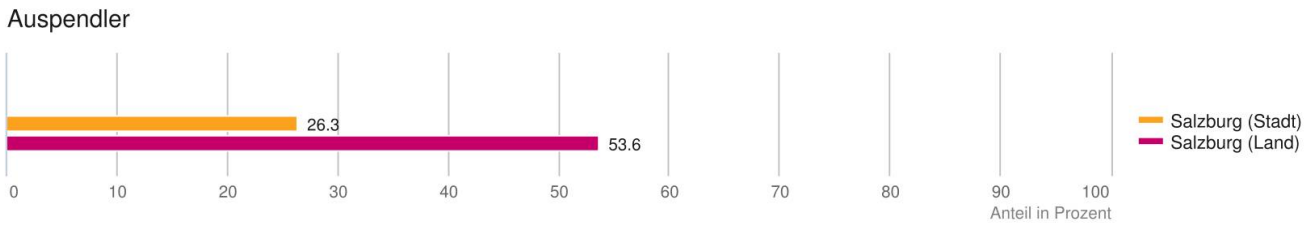

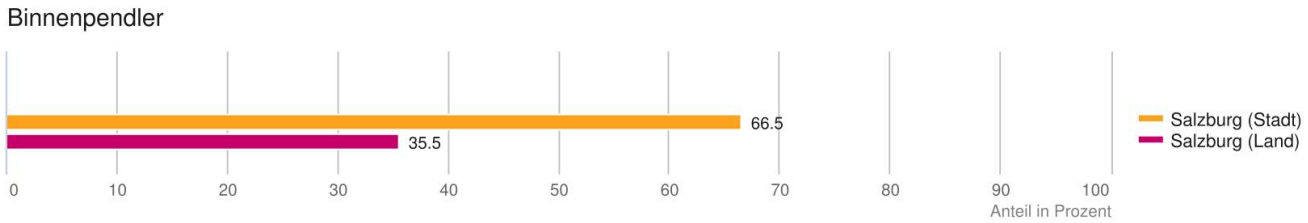

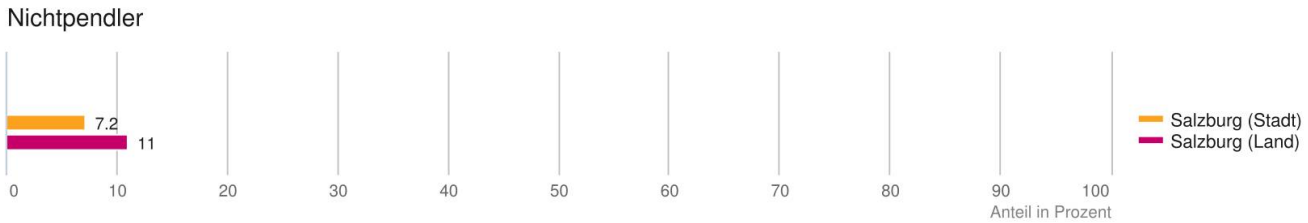

© IMMOSERVICE AUSTRIA

Beschäftigungsquote

Erklärung

Die Beschäftigungsquote bezieht sich auf die Erwerbstätigen im Alter zwischen 15 und 64 Jahren. Hier wird der Anteil erwerbstätiger Personen dieser Region dargestellt. Zudem wird die Entwicklung der Arbeitslosenquote im Zeitraum 2001 - 2010 dargestellt. Ein negativer Wert bedeutet einen Rückgang der Arbeitslosigkeit

Ergebnis

Die Beschäftigungsquote im direkten Wohnumfeld ist mit einem Wert von 97,6% überdurchschnittlich. Diese hohe Erwerbsquote spricht für eine günstige wirtschaftliche Struktur.

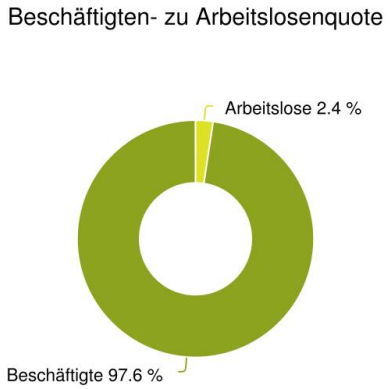

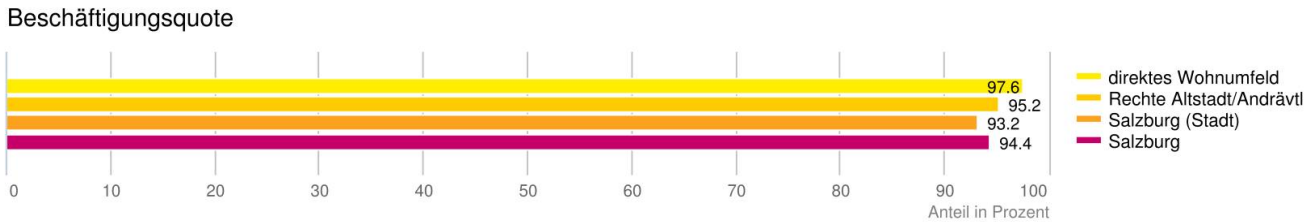

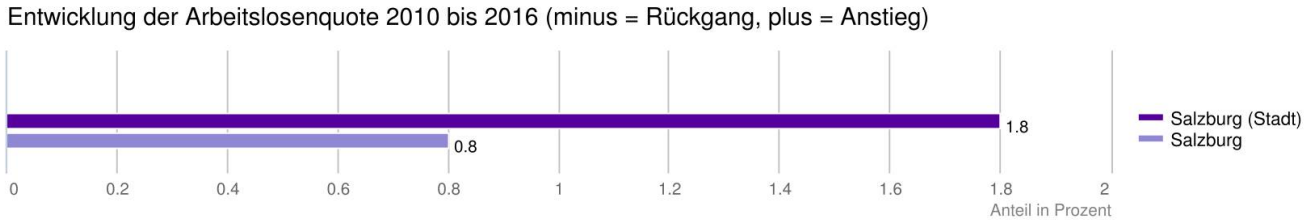

© IMMOSERVICE AUSTRIA

Arbeitslosenquote

Erklärung

Die Arbeitslosenquote bezieht sich auf die Arbeitslosen im Alter zwischen 15 und 64 Jahren. Zudem wird die Entwicklung der Arbeitslosenquote im Zeitraum 2001 - 2010 dargestellt. Ein negativer Wert bedeutet einen Rückgang der Arbeitslosigkeit. Die Erwerbsquote bezieht sich auf die Erwerbstätigen im Alter zwischen 15 und 64 Jahren.

Ergebnis

Die Arbeitslosenquote im direkten Wohnumfeld ist mit einem Wert von 2,4% unterdurchschnittlich. Dies spricht für eine günstige wirtschaftliche Struktur im direkten Wohnumfeld.

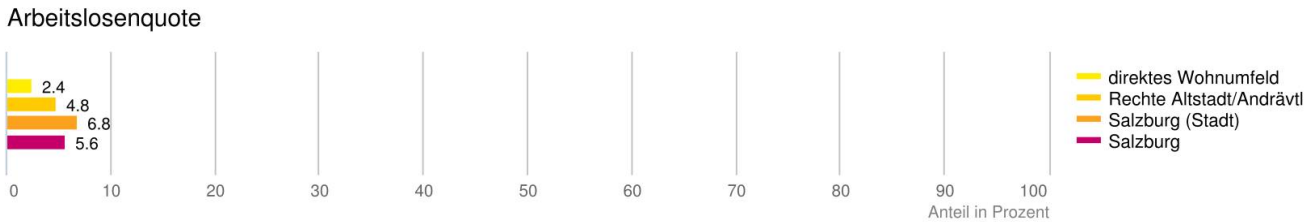

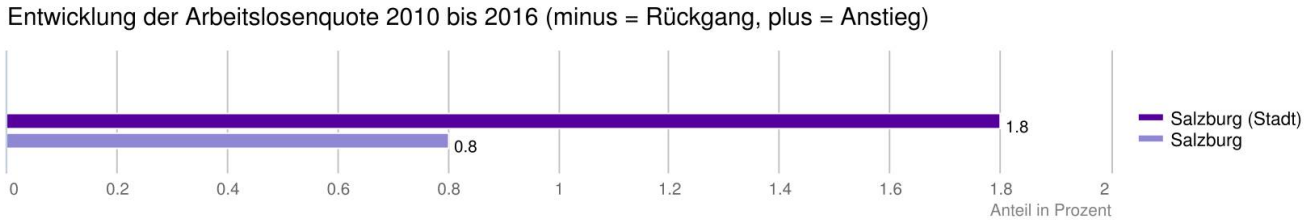

© IMMOSERVICE AUSTRIA

Erwerbstätige in Dienstleistung, Industrie und Landwirtschaft

Erklärung

Hier wird die Verteilung der Arbeitsplätze auf die Sektoren Dienstleistung, Industrie und Landwirtschaft dargestellt.

Ergebnis

Im direkten Wohnumfeld sind 94,0% der Erwerbstätigen in der Dienstleistung beschäftigt. Dieser Wert spricht für einen überdurchschnittlich hohen Entwicklungsstand der Gesellschaft.

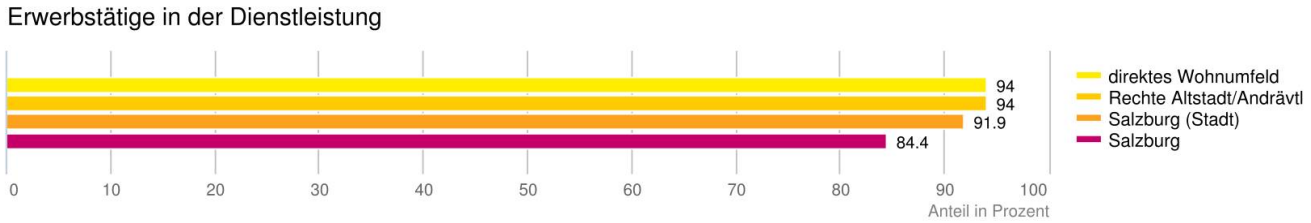

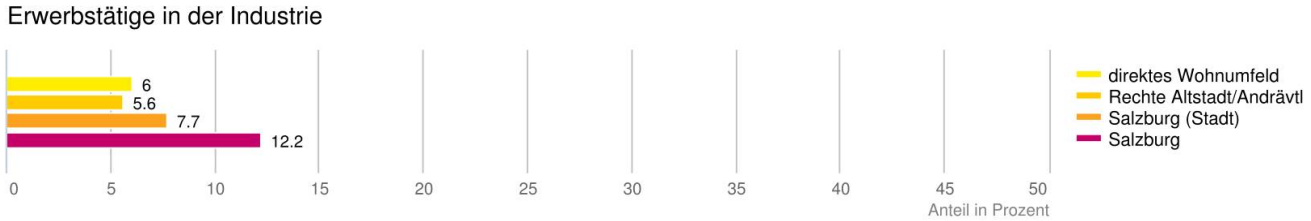

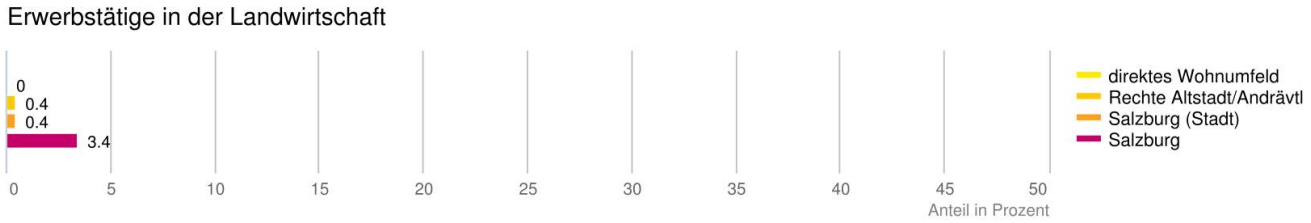

© IMMOSERVICE AUSTRIA

Arbeitsplätze und Arbeitsplatzdichte

Erklärung

Die Arbeitsplatzdichte gibt Aufschluss darüber, wie viele Arbeitsplätze in der Stadt oder in der Gemeinde vorhanden sind. Eine Dichte von rund 500 Arbeitsplätzen je 1.000 Personen bedeutet ein ausgewogenes Verhältnis von Arbeitsplätzen und Wohnbevölkerung. Städte weisen in der Regel höhere Werte auf.

Ergebnis

Die Arbeitsplatzdichte von 691 Beschäftigten je 1.000 Personen weist darauf hin, dass in "Salzburg (Stadt)" ein großes Angebot an Arbeitsplätzen zur Verfügung steht.

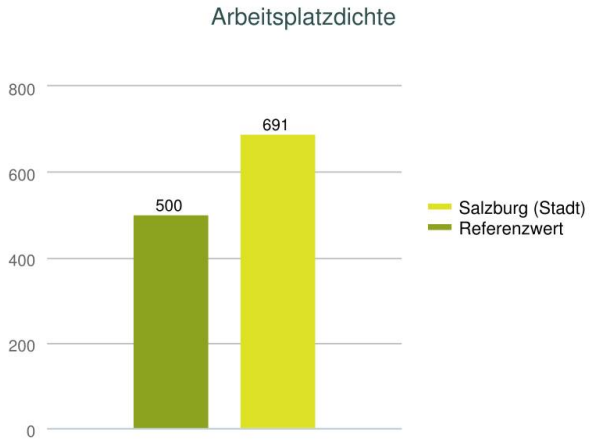

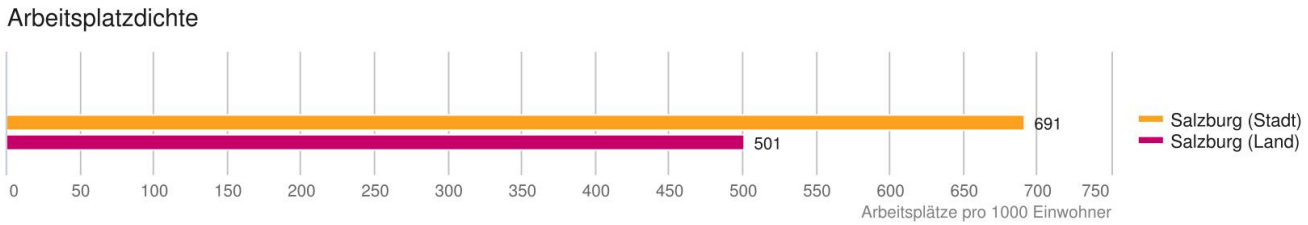

© IMMOSERVICE AUSTRIA

Erklärung

Die Bevölkerungszahlen geben Aufschluss über die absoluten Einwohnerzahlen und die Verteilung der Einwohner auf die verschiedenen Altersgruppen. Weiters wird die Bevölkerungsdichte angegeben.

Ergebnis

In "Rechte Altstadt/Andrävtl" leben 1.998 Personen. Es leben dort 6.148 Personen pro Quadratkilometer.

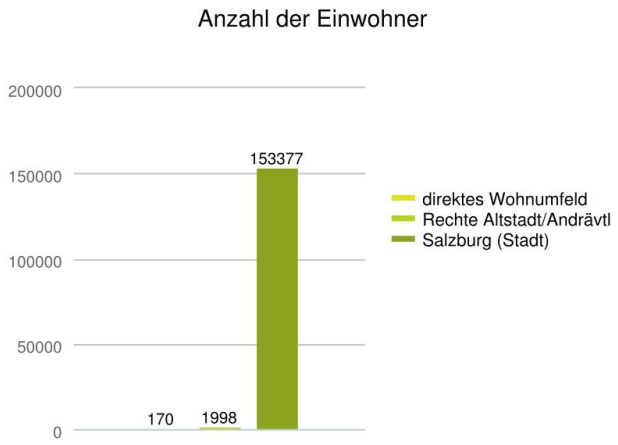

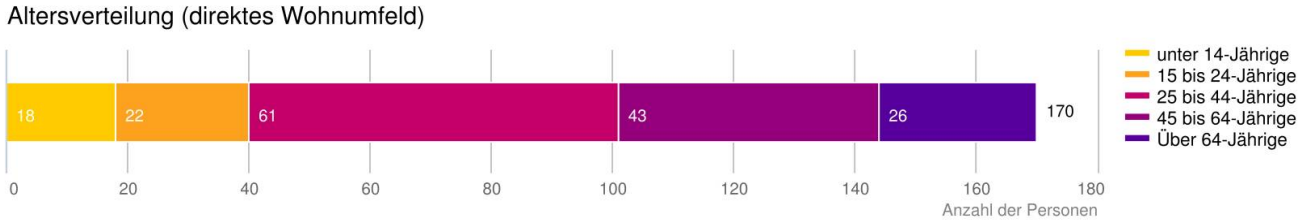

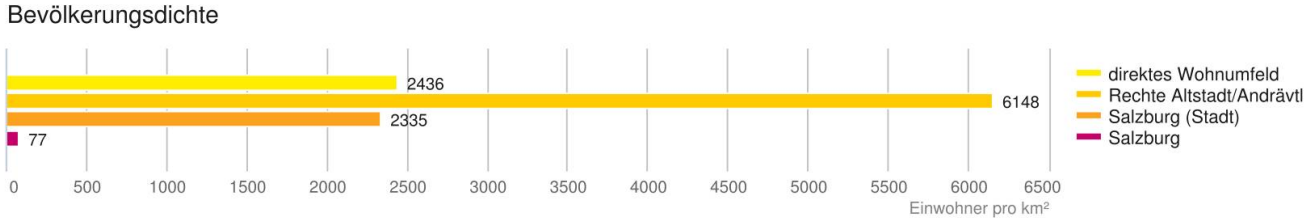

© IMMOSERVICE AUSTRIA

Bevölkerungsprognose und -entwicklung

Erklärung

Die Bevölkerungsprognose zeigt wie sich die Bevölkerung bis 2030 verändern wird. Der Referenzwert bezieht sich auf die Bevölkerungsprognose für ganz Österreich. Weiters wird die Bevölkerungsentwicklung zwischen 2001 bis 2014, zwischen 2014 und 2030 und 2014 und 2050 angegeben.

Ergebnis

Tatsächliche Entwicklung bis 2014: In "Salzburg (Stadt)" ist die Einwohnerzahl im Zeitraum von 2001 bis 2014 um 2,8% gestiegen. Für "Salzburg (Stadt)" wird bis 2030 mit 6,8% ein überdurchschnittliches Wachstum und bis 2050 mit 9,2% ein überdurchschnittliches Wachstum der Bevölkerung erwartet.

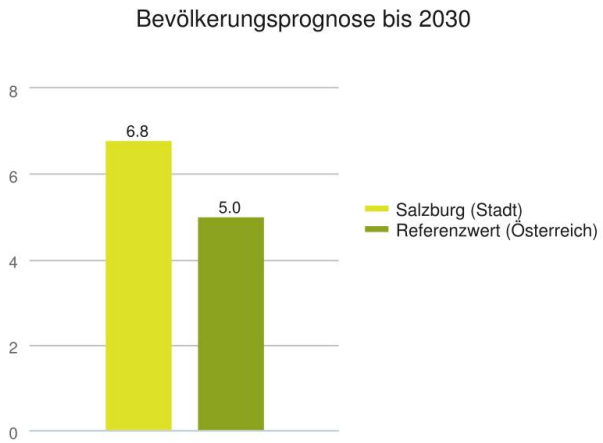

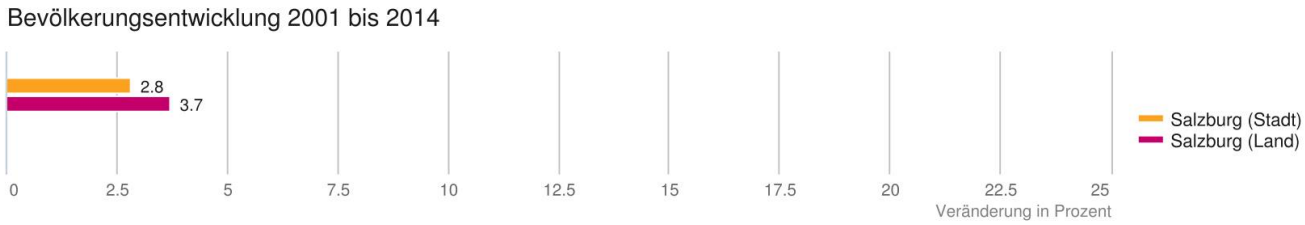

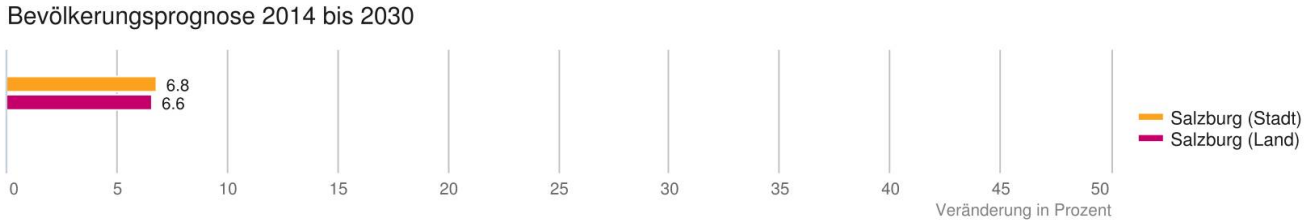

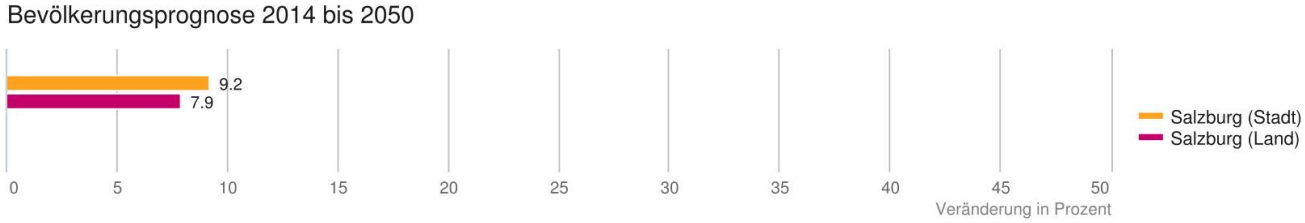

© IMMOSERVICE AUSTRIA

Altersgruppen im Vergleich

Die Balkendiagramme zeigen die Verteilung der Altersgruppen im Vergleich.

unter 6-Jährige

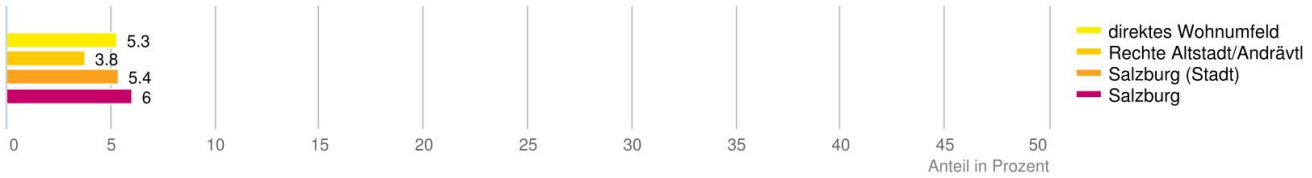

6 bis 14-Jährige

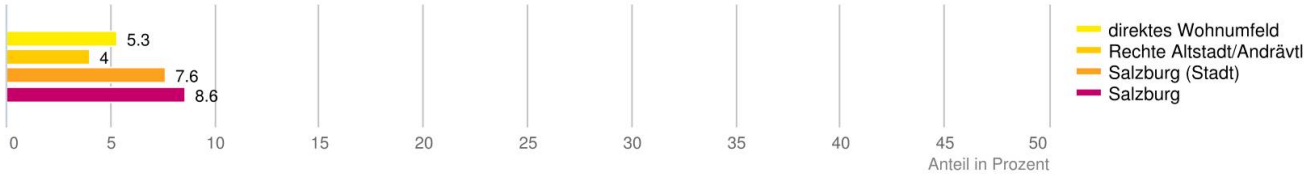

15 bis 24-Jährige

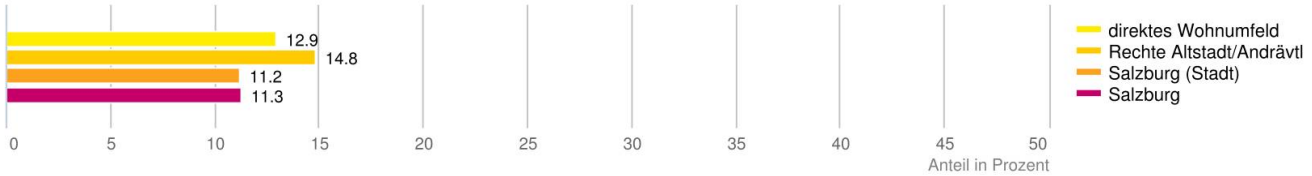

25 bis 44-Jährige

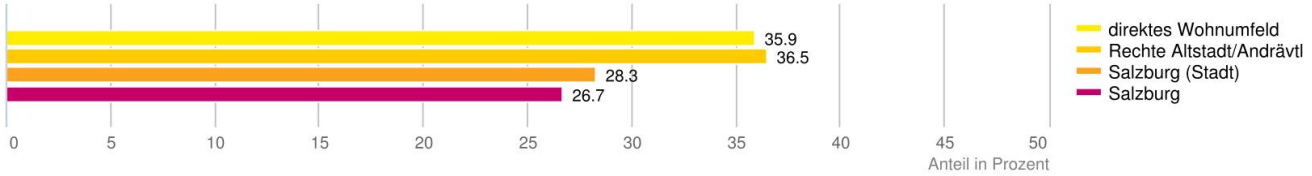

45 bis 64-Jährige

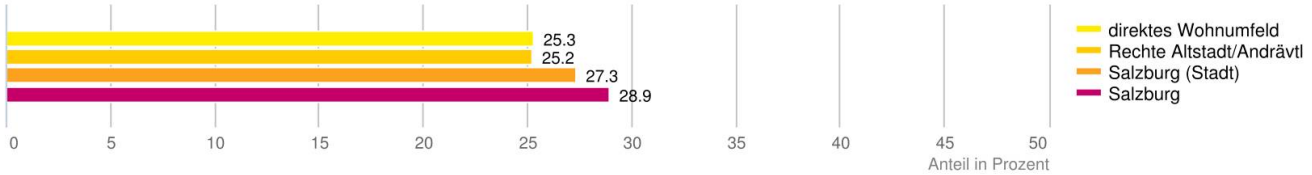

Über 64-Jährige

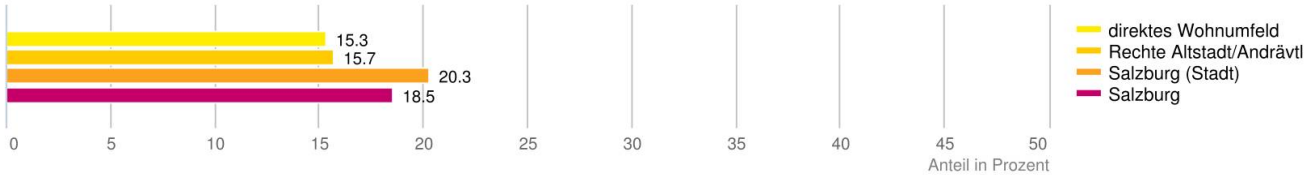

© IMMOSERVICE AUSTRIA

Anteil unter 15 Jähriger

Erklärung

Die Altersstruktur der Bevölkerung gibt Aufschluss über die Anteile der verschiedenen Altersgruppen an der Gesamtbevölkerung in einer bestimmten Region oder Stadt.

Ergebnis

Im direkten Wohnumfeld leben wenige unter 15 Jährige im Verhältnis zu den anderen Altersgruppen.

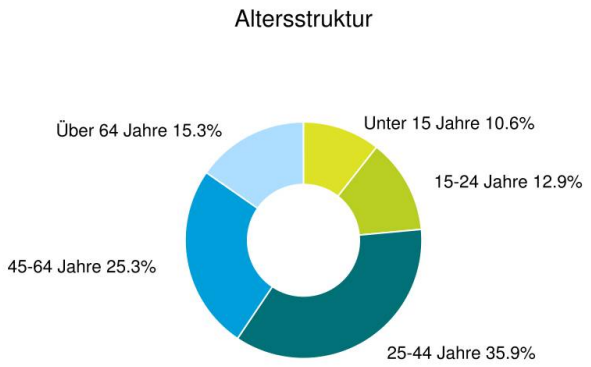

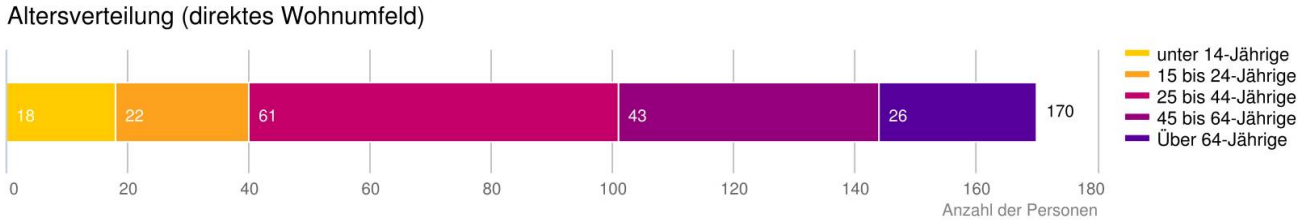

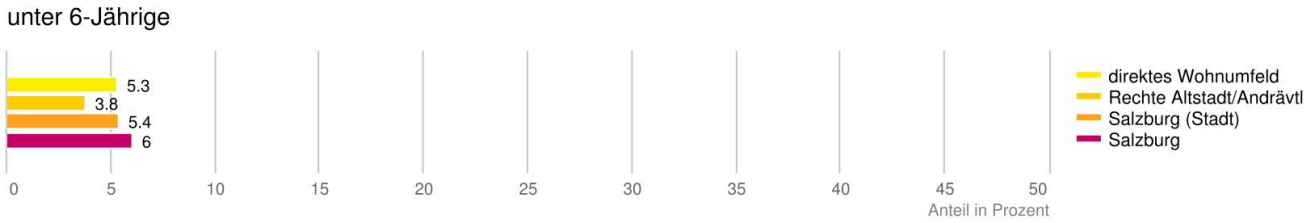

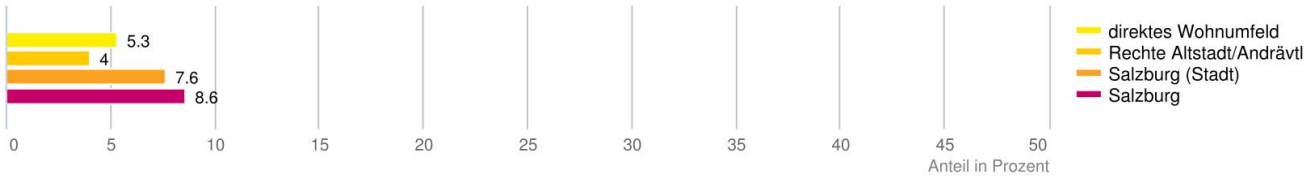

© IMMOSERVICE AUSTRIA

Anteil 15-24 Jährige

Erklärung

Die Altersstruktur der Bevölkerung gibt Aufschluss über die Anteile der verschiedenen Altersgruppen an der Gesamtbevölkerung in einer bestimmten Region oder Stadt.

Ergebnis

Im direkten Wohnumfeld leben wenige 15-24 Jährige im Verhältnis zu den anderen Altersgruppen.

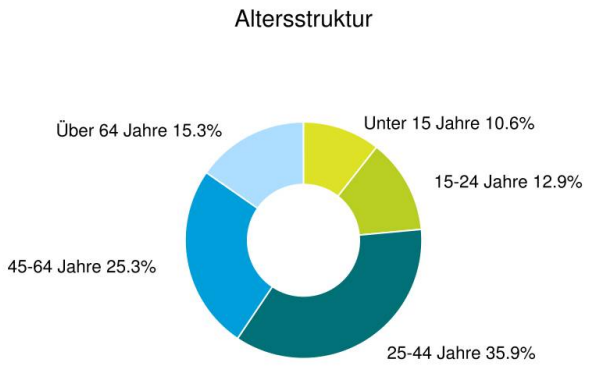

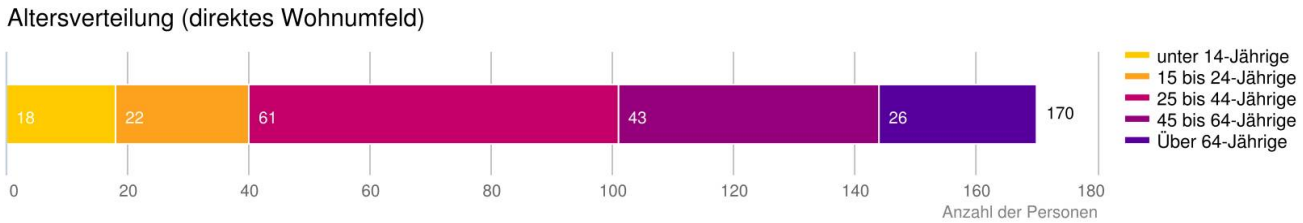

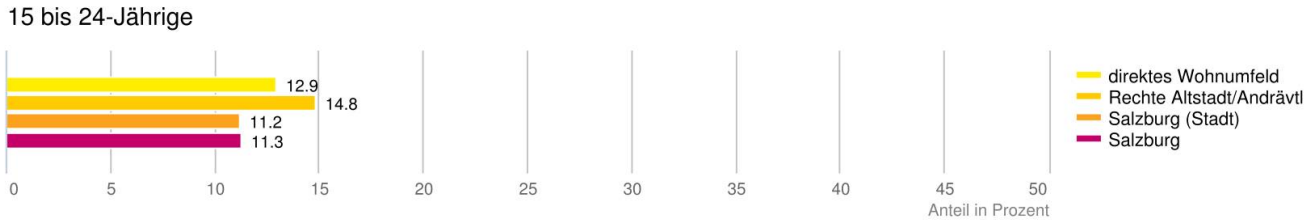

© IMMOSERVICE AUSTRIA

Anteil 25-44 Jährige

Erklärung

Die Altersstruktur der Bevölkerung gibt Aufschluss über die Anteile der verschiedenen Altersgruppen an der Gesamtbevölkerung in einer bestimmten Region oder Stadt.

Ergebnis

Im direkten Wohnumfeld leben viele 25-44 Jährige im Verhältnis zu den anderen Altersgruppen.

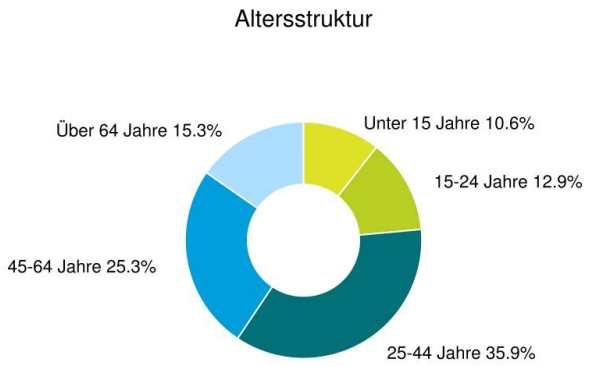

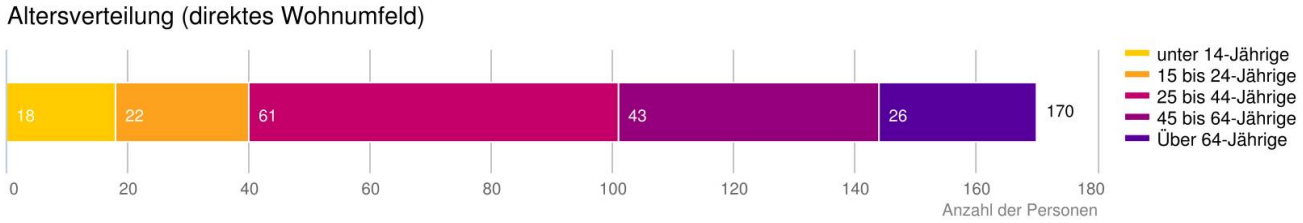

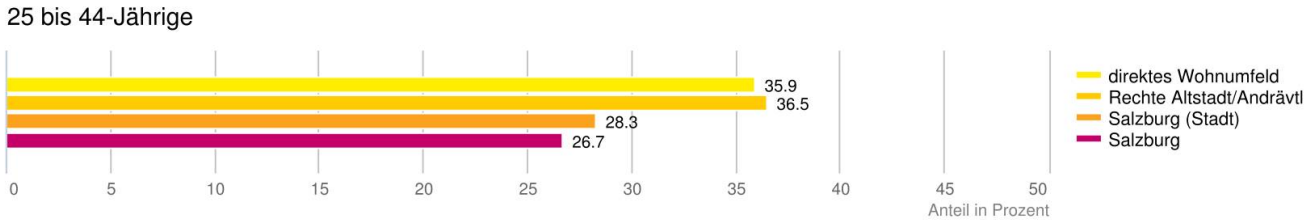

© IMMOSERVICE AUSTRIA

Anteil 45-64 Jährige

Erklärung

Die Altersstruktur der Bevölkerung gibt Aufschluss über die Anteile der verschiedenen Altersgruppen an der Gesamtbevölkerung in einer bestimmten Region oder Stadt.

Ergebnis

Im direkten Wohnumfeld leben viele 45-64 Jährige im Verhältnis zu den anderen Altersgruppen.

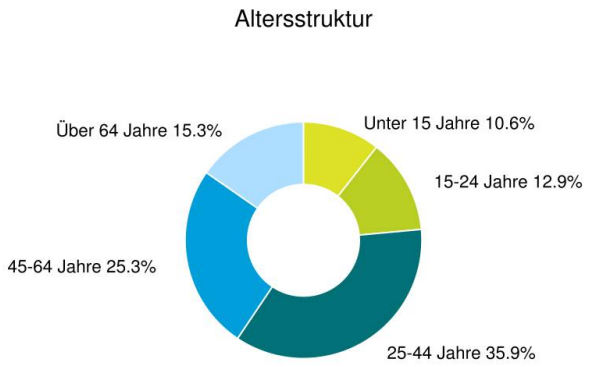

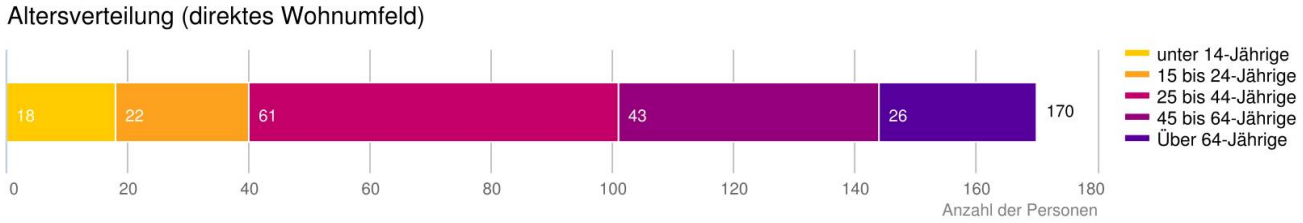

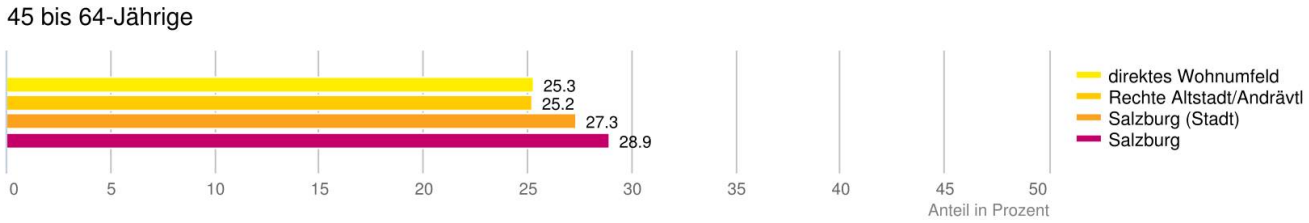

© IMMOSERVICE AUSTRIA

Anteil über 64 Jähriger

Erklärung

Die Altersstruktur der Bevölkerung gibt Aufschluss über die Anteile der verschiedenen Altersgruppen an der Gesamtbevölkerung in einer bestimmten Region oder Stadt.

Ergebnis

Im direkten Wohnumfeld leben durchschnittlich viele über 64 Jährige im Verhältnis zu den anderen Altersgruppen.

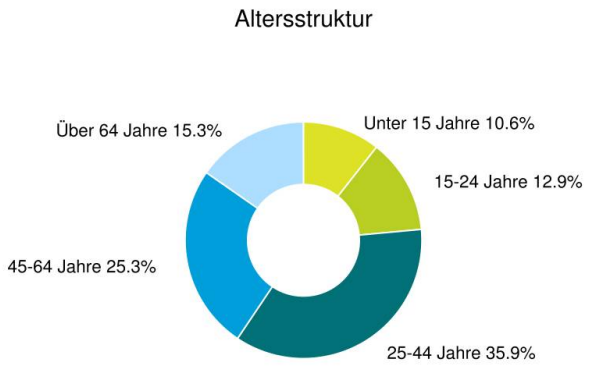

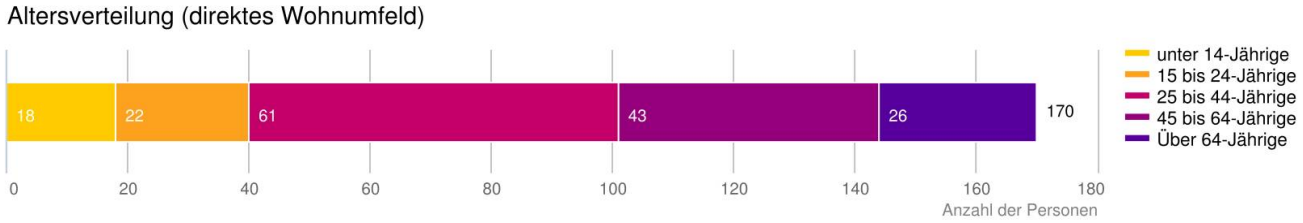

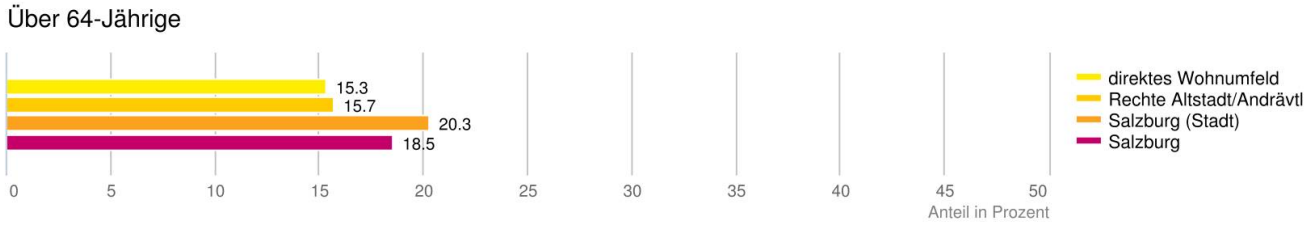

© IMMOSERVICE AUSTRIA

Inländeranteil

Erklärung

Anteil von Inländern, EU-Ausländern und Anteil von Nicht-EU-Ausländern an der Gesamtbevölkerung: Die Nationalität entspricht dabei der Staatsbürgerschaft. Hohe Werte bei den Nicht-EU-Ausländern deuten auf einen multikulturellen Charakter der Gesellschaft hin.

Ergebnis

Im direkten Wohnumfeld ist der Inländeranteil mit einem Wert von 52,4% unterdurchschnittlich.

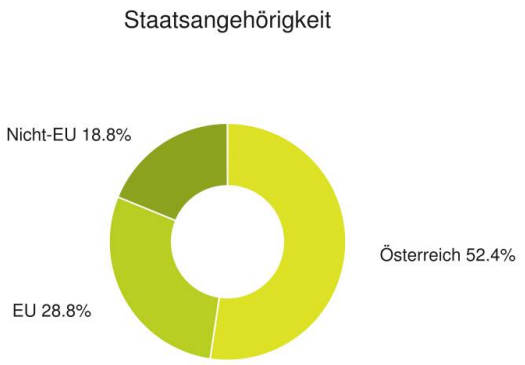

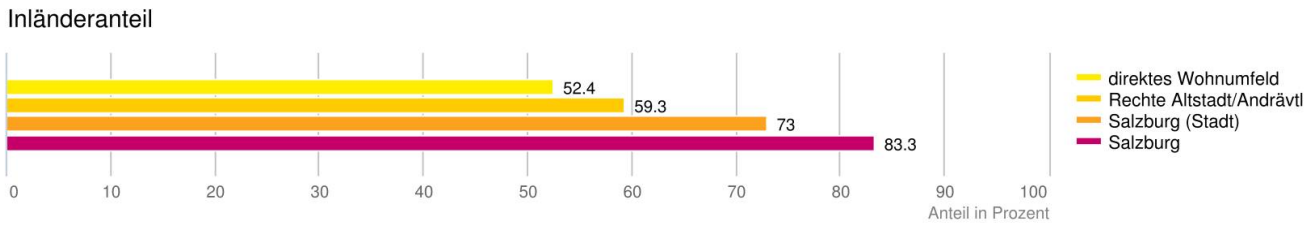

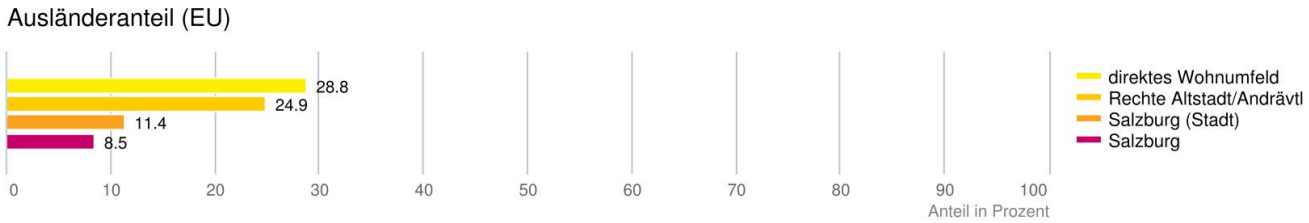

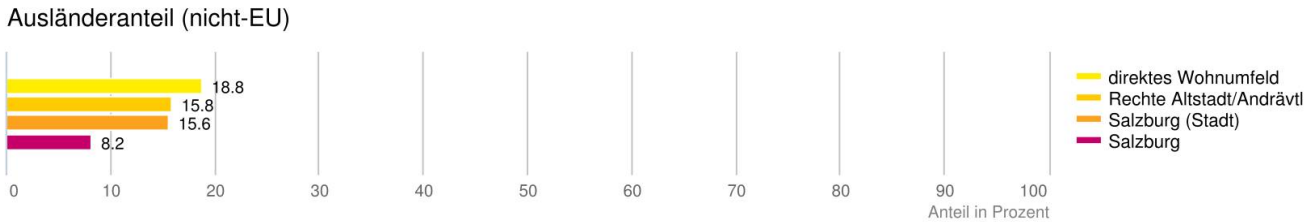

© IMMOSERVICE AUSTRIA

Ausländeranteil nach Staatsangehörigkeit

Erklärung

Anteil von EU-Ausländern, Nicht-EU-Ausländern und Inländern an der Gesamtbevölkerung: Die Nationalität entspricht dabei der Staatsbürgerschaft. Hohe Werte bei den Nicht-EU-Ausländern deuten auf einen multikulturellen Charakter der Gesellschaft hin.

Ergebnis

Im direkten Wohnumfeld ist der Ausländeranteil mit einem Wert von 47,6% im Durchschnitt.

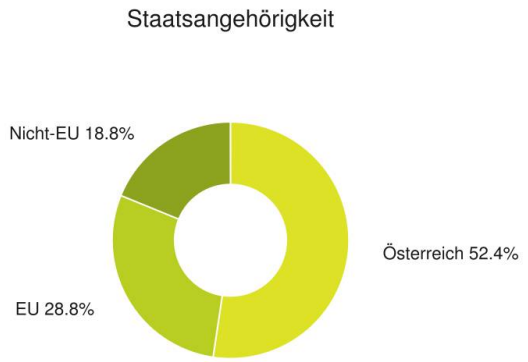

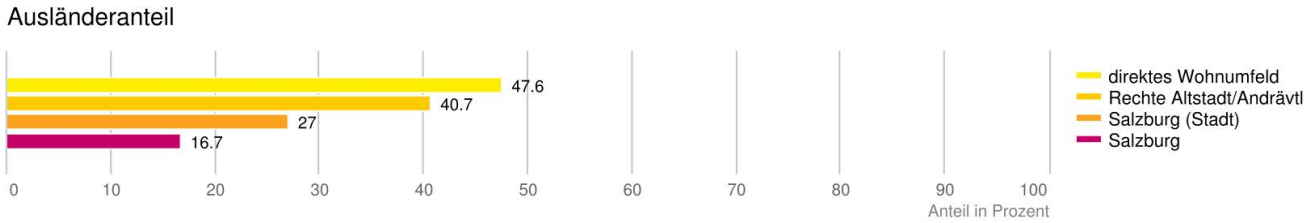

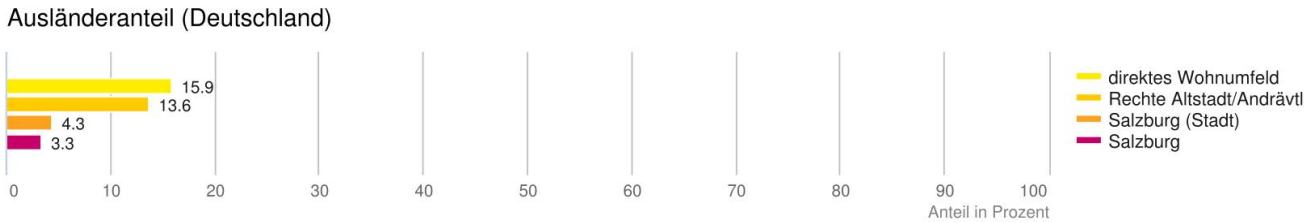

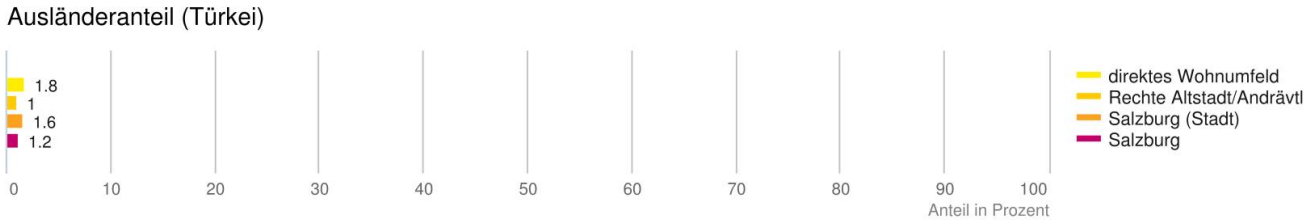

Ausländeranteil (Ex-Jugoslawien ohne Kroatien und Slowenien)

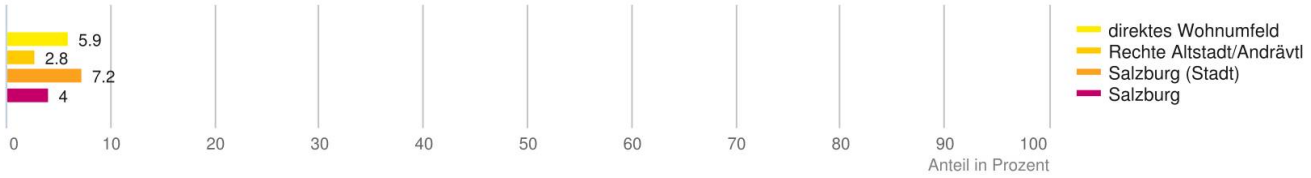

Ausländeranteil (Asien ohne Türkei)

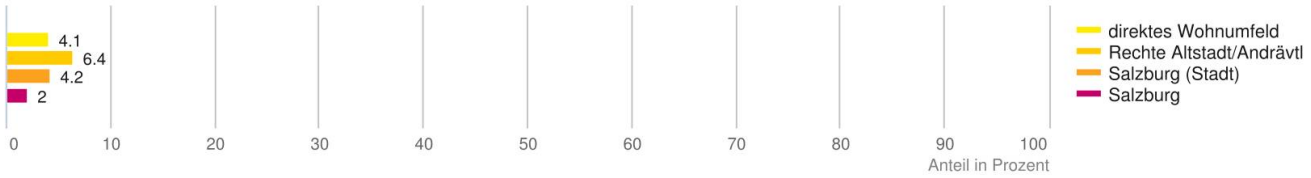

Ausländeranteil (Afrika)

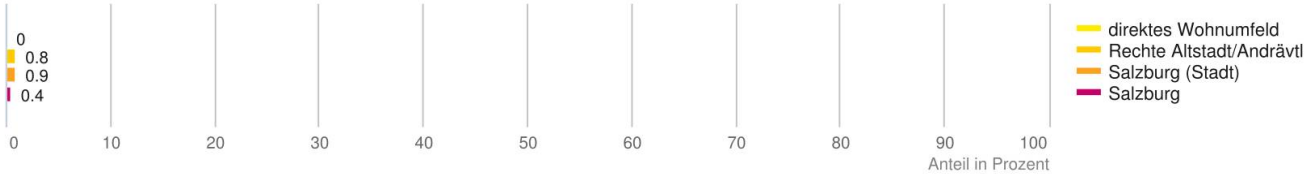

Ausländeranteil (Amerika und Australien)

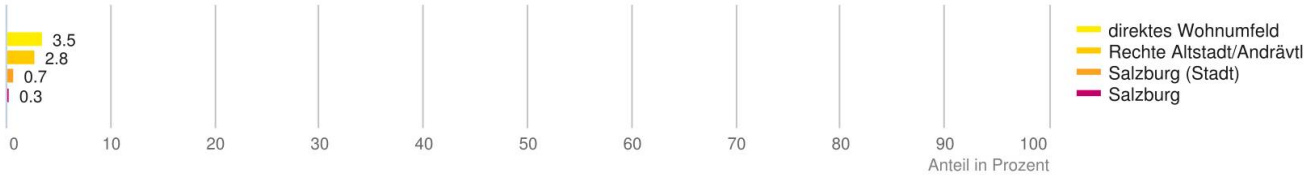

Ausländeranteil (Europa ohne Deutschland und Ex-Jugoslawien)

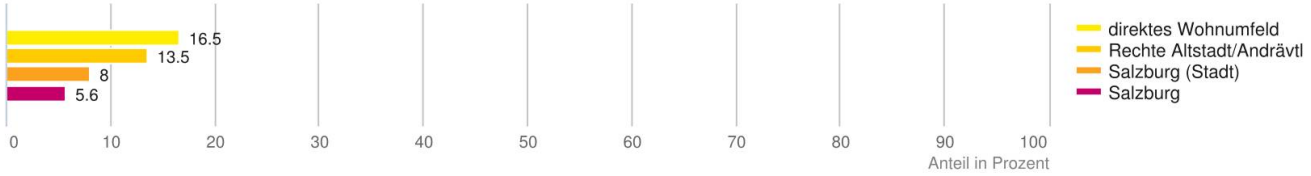

© IMMOSERVICE AUSTRIA

Familienanteil

Erklärung

Der Familienanteil gibt an wie groß das Verhältnis von Drei-und-mehr-Personen-Haushalten in einer bestimmten Region oder einem bestimmten Ort ist.

Ergebnis

Im direkten Wohnumfeld liegt der Familienanteil bei 21,2%. Im direkten Wohnumfeld leben durchschnittlich viele Familien verglichen mit "Salzburg (Stadt)".

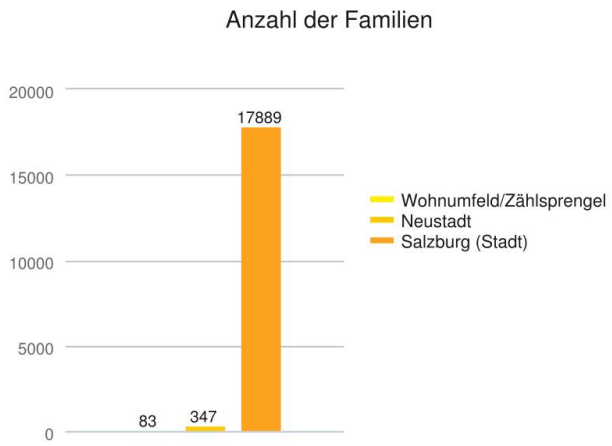

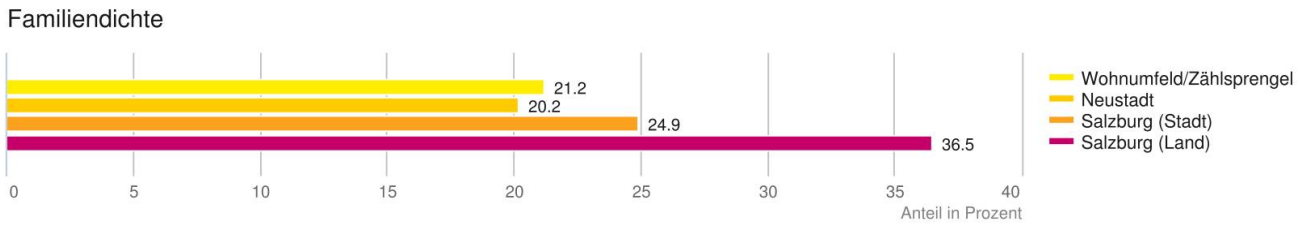

© IMMOSERVICE AUSTRIA

Akademikeranteil

Erklärung

Personen mit Hochschulabschluss im Verhältnis zu allen Einwohnern bzw. im Verhältnis zu allen Erwerbspersonen. Der Akademikeranteil gibt Aufschluss über die Bildungs- und Gesellschaftsstruktur im Umfeld.

Ergebnis

Das direkte Wohnumfeld verfügt über einen überdurchschnittlich hohen Akademikeranteil.

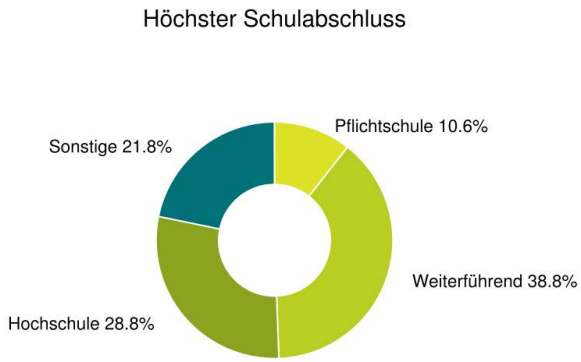

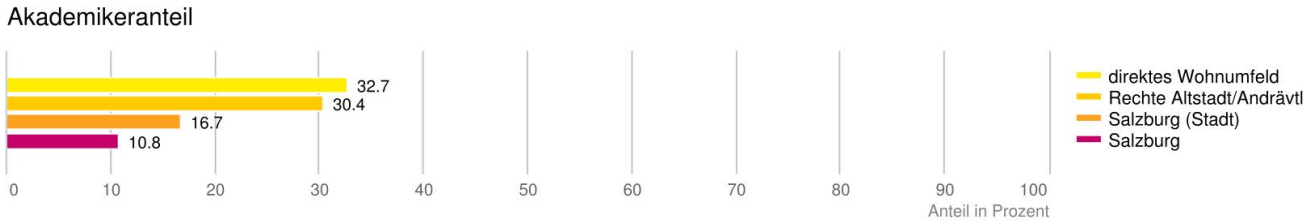

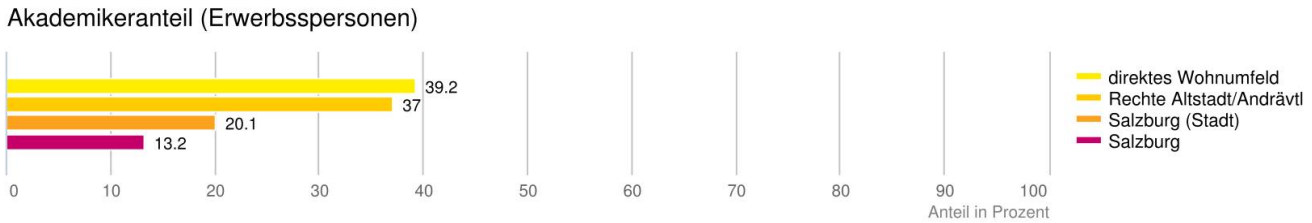

© IMMOSERVICE AUSTRIA

Erklärung

Grünflächen und Erholungsräume umfassen Wälder, Wiesen und Seen genauso wie innerstädtische Grünanlagen. Ländliche Gemeinden weisen in der Regel deutlich höhere Grünflächenanteile und Erholungsräume auf.

Ergebnis

"Neustadt" verfügt über einen Grünflächenanteil von 7,4%.

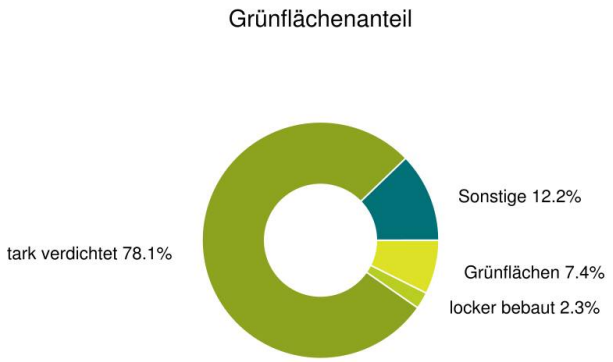

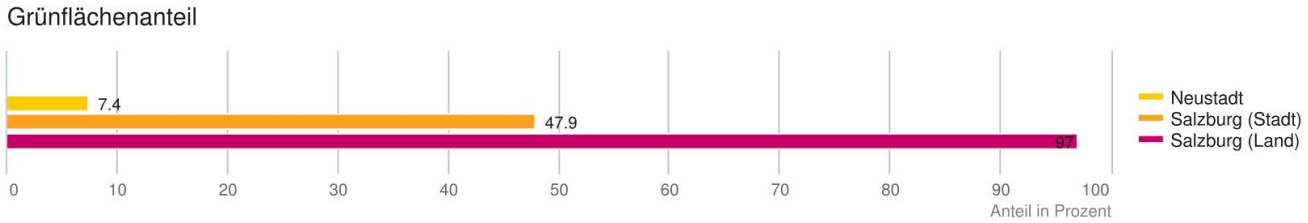

© IMMOSERVICE AUSTRIA

Bebauungsdichte

Erklärung

Die Bebauungsdichte entspricht der Anzahl der Wohnungen pro Gebäude. Ein hoher Anteil an Einfamilienhäusern deutet auf einen grundsätzlich anderen Charakter hin als ein hoher Mehrfamilienhausanteil (Wohnbau).

Ergebnis

Die Bebauungsdichte im direkten Wohnumfeld ist mit durchschnittlich 28,5 Wohnungen je Gebäude überdurchschnittlich.

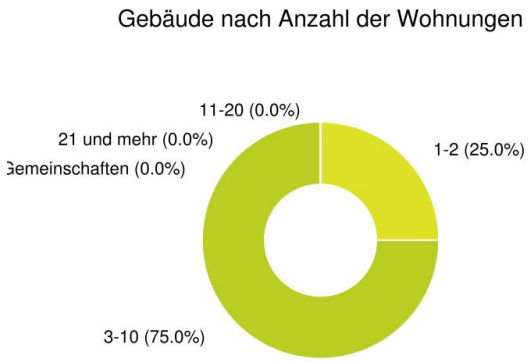

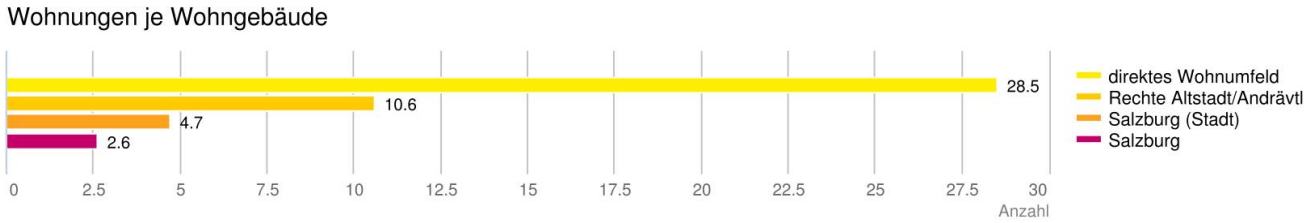

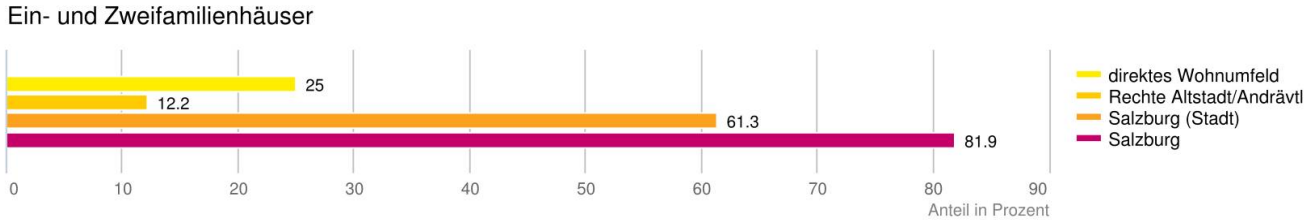

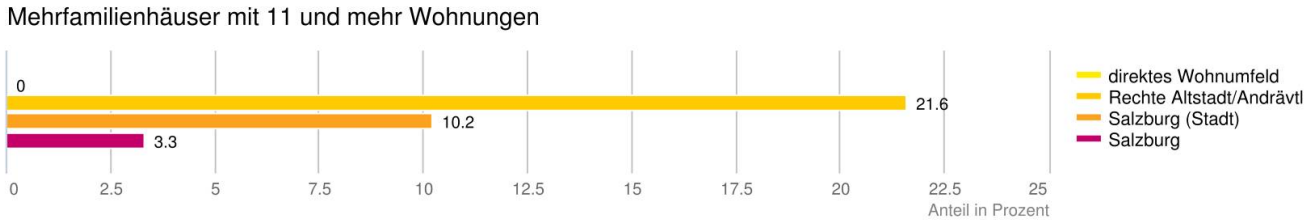

© IMMOSERVICE AUSTRIA

Wohnfläche

Erklärung

Die Wohnfläche gibt an wie viel Wohnraum ein Einwohner in einem Ort oder einer Region durchschnittlich zur Verfügung hat.

Ergebnis

Mit 35,4 m2 Wohnfläche pro Einwohner liegt "Salzburg (Stadt)" unter dem Durchschnitt im Vergleich zu "Salzburg".

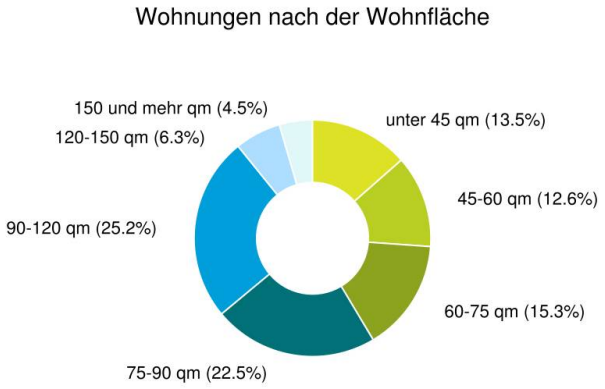

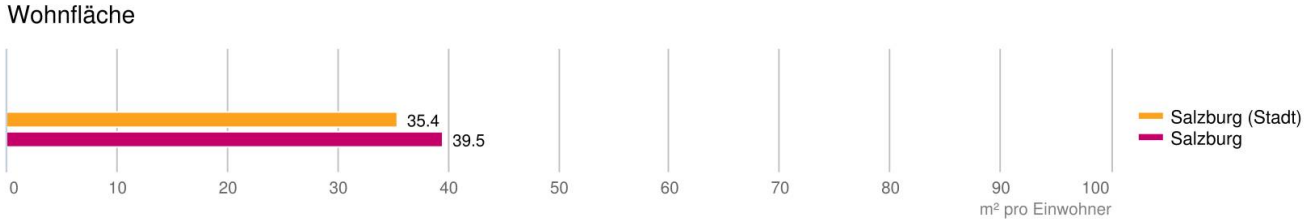

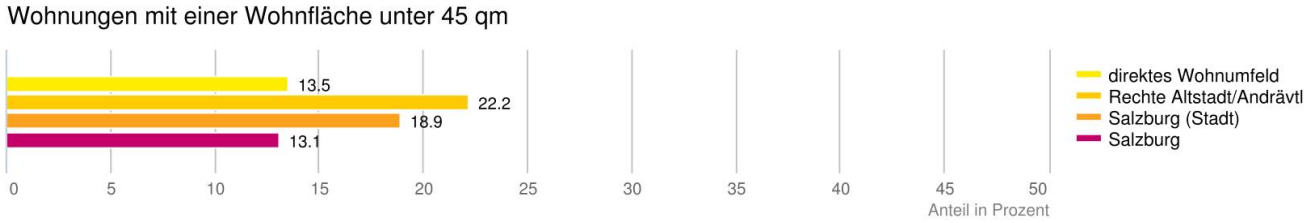

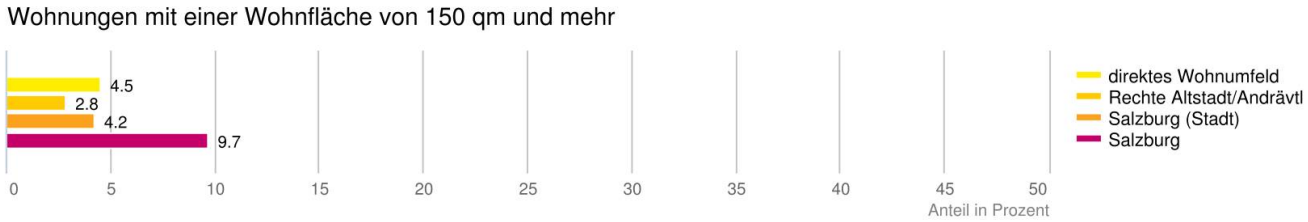

© IMMOSERVICE AUSTRIA

Heizbedarf

Erklärung

Für die Ermittlung des Heizbedarfs eines Gebäudes sind die sogenannten Heizgradtage ein wichtiger Faktor. Die Werte können regional sehr unterschiedlich ausfallen und liegen in Österreich etwa zwischen 3000 und 6000. Je niedriger der Wert desto geringer der Heizbedarf. Voraussetzung für die Berechnung, dass überhaupt ein Heizgradtag anfällt ist, dass die durchschnittliche Außentemperatur unter 12°C beträgt. Zur Bestimmung der Heizgradtage wird die mittlere Tagestemperatur betrachtet. Die Anzahl der Heizgradtage an einem Tag entspricht einer fix normierten durchschnittlichen Raumtemperatur von 20°C abzüglich der durchschnittlichen Außentemperatur an diesem Tag. Beispiel Die Außentemperatur an einem Wintertag beträgt durchschnittlich 2°C. Die Differenz zur normierten Raumtemperatur von 20°C beträgt 18°C. An diesem Tag fallen 18 Heizgradtage an. Der Jahreswert entspricht einfach der Summe der Heizgradtage pro Jahr.

Ergebnis

Mit einem Wert von 3.241 Heizgradtagen liegt "Neustadt" unter dem Vergleichswert von 4.145 in "Salzburg (Land)". Der Heizbedarf in "Neustadt" ist damit geringer.

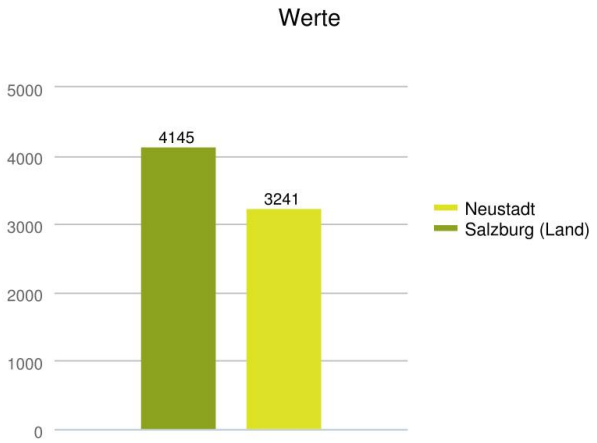

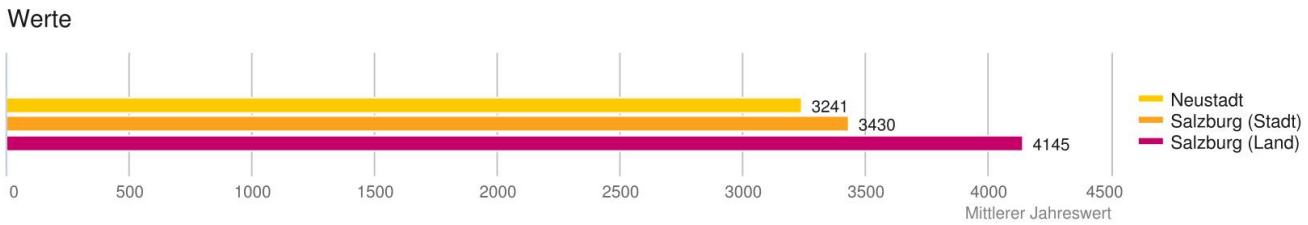

© IMMOSERVICE AUSTRIA

Anteil an Neubauten

Erklärung

Als Neubauten werden Gebäude bezeichnet, die nach 2000 errichtet wurden. Die Bauperiode von Gebäuden spiegelt in der Regel bauliche Standards und Stile der jeweiligen Zeit wider. Naturgemäß kann über den gegenwärtigen Zustand des Gebäudes aufgrund von Renovierungen etc. keine verlässliche Aussage getroffen werden.

Ergebnis

Im direkten Wohnumfeld liegt der Anteil an Neubauten bei 0,0%. Im direkten Wohnumfeld gibt es verhältnismäßig wenige Neubauten.

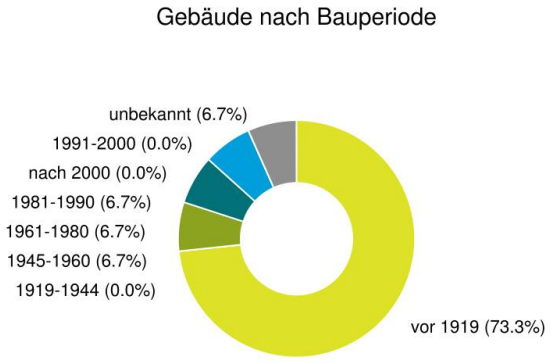

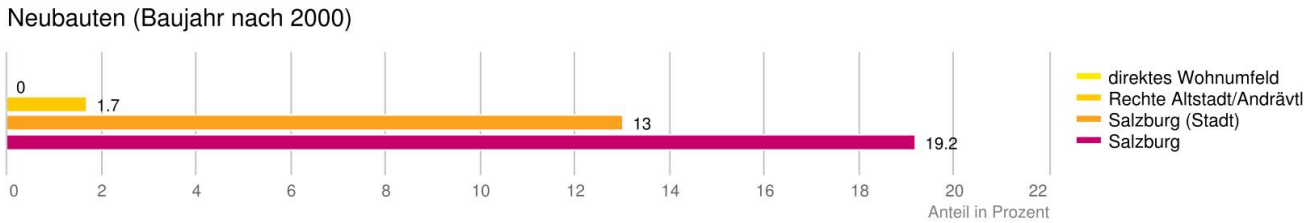

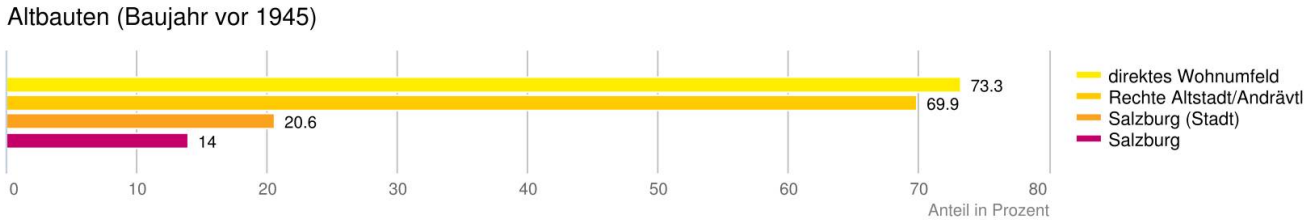

© IMMOSERVICE AUSTRIA

Anteil an Altbauten

Erklärung

Als Altbauten werden Gebäude bezeichnet, die vor 1945 errichtet wurden. Die Bauperiode von Gebäuden spiegelt in der Regel bauliche Standards und Stile der jeweiligen Zeit wider. Naturgemäß kann über den gegenwärtigen Zustand des Gebäudes aufgrund von Renovierungen etc. keine verlässliche Aussage getroffen werden.

Ergebnis

Im direkten Wohnumfeld liegt der Anteil an Altbauten bei 73,3%. Im direkten Wohnumfeld gibt es überdurchschnittlich viele Altbauten.

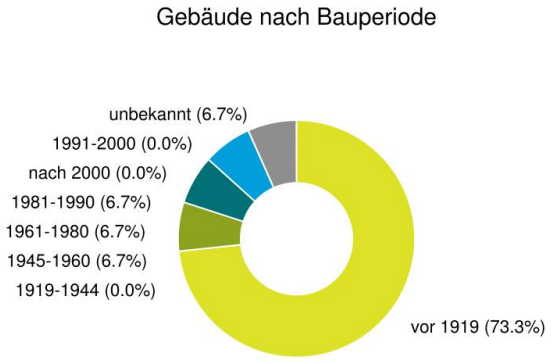

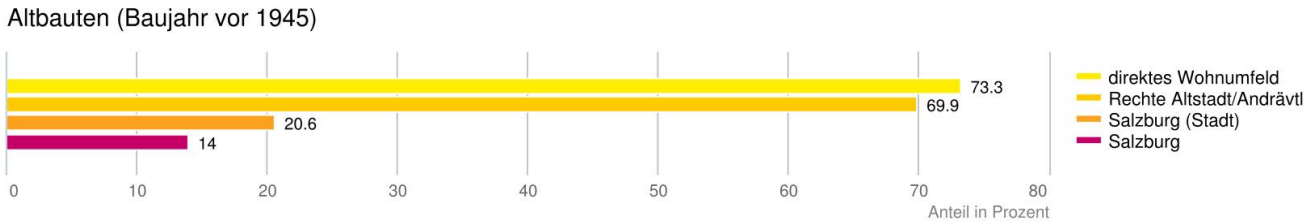

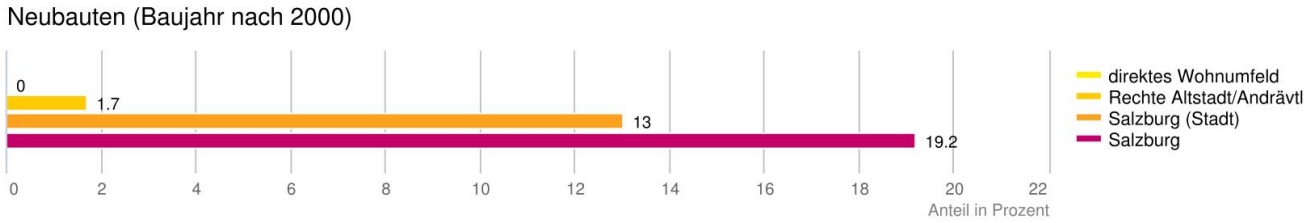

© IMMOSERVICE AUSTRIA

Erklärung

Dargestellt ist der Anteil der Wohnungen nach ihrer Heizungsart. Ein hoher Anteil an Fernwärme und regenerativen Brennstoffen kennzeichnet die mögliche Nutzung moderner und nachhaltiger Energieversorgungssysteme.

Ergebnis

Die Grafik auf der rechten Seite gibt einen Überblick über die Verteilung der Heizungsarten in "Salzburg (Stadt)". Darunter werden noch die Werte für Wohnungsheizungen mit regenerativen Brennstoffen sowie für Wohnungen mit Fernwärmeanschluss vergleichsweise dargestellt.

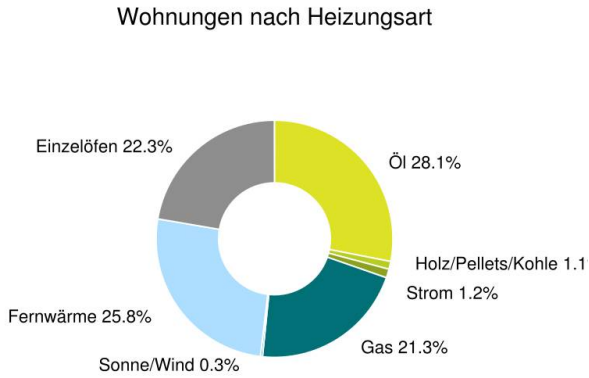

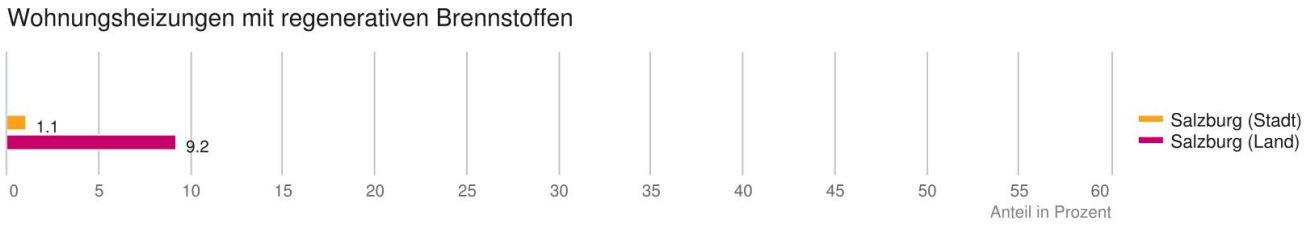

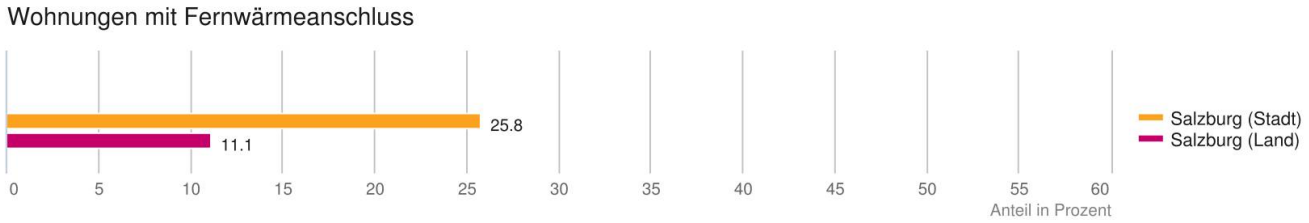

© IMMOSERVICE AUSTRIA

Ausbaugebiete 2020

Im Zuge der „Breitbandstrategie 2020“ des Bundesministeriums für Verkehr, Innovation und Technologie (BMVIT) soll die nahezu flächendeckenden Versorgung der Bevölkerung mit ultraschnellen Breitband-Hochleistungszugängen erreicht werden. Der Indikator Ausbaugebiete weist jene Flächen im 100x100 Meter Raster aus, in denen der Breitbandausbau im Rahmen dieser Strategie gefördert wird.

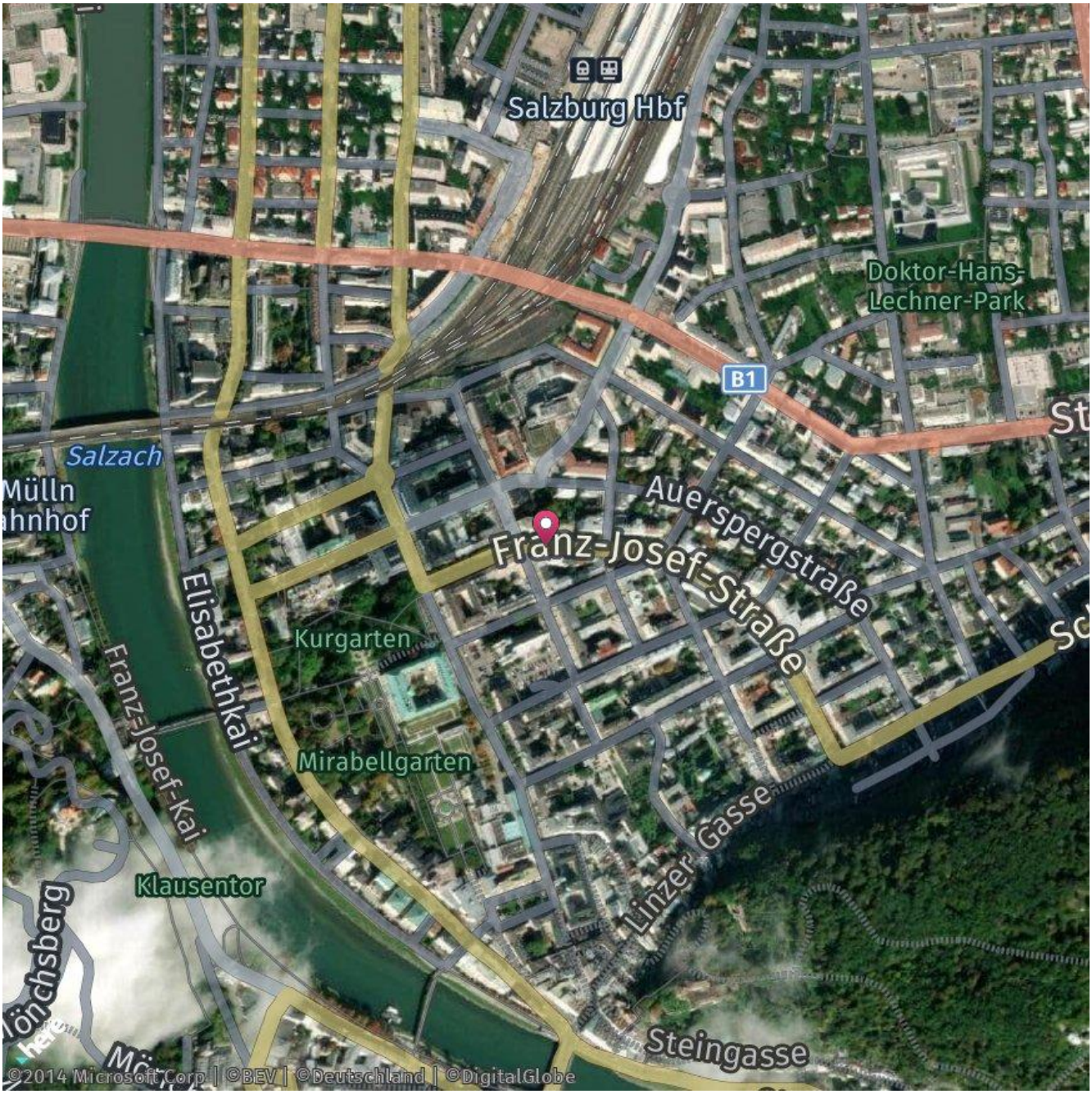

Legende

Fördergebiete

© BMVIT

© IMMOSERVICE AUSTRIA

Festnetz Versorgung

Erklärung

Der Indikator Festnetz Versorgung bildet im 100x100 Meter Raster die normalerweise zur Verfügung stehende Download-Geschwindigkeit des Festnetzes ab. Es wird an der gewählten Adresse die bestmögliche Bandbreitenklasse, die für mindestens 75% der Wohnsitze verfügbar ist, angegeben. In Einzelfällen kann es durch Abhängigkeiten wie Verfügbarkeit, Distanzen, Störeinflüsse, Abschattungen und Topographie zu Abweichungen kommen.

In dieser Gemeinde gibt es folgende Breitbandanbieter:
A1 Telekom Austria Aktiengesellschaft, ELSNET, Magenta Telekom, MultiKom Austria Telekom GmbH, Peter Rauter GmbH, Salzburg AG, Tele2 Telecommunication GmbH

Legende

- unter 1 Mbit/s
- 10 bis 30 Mbit/s
- 30 bis 100 Mbit/s
- 100 bis 1000 Mbit/s
- über 1000 Mbit/s

© BMVIT

© IMMOSERVICE AUSTRIA

Mobilnetz Versorgung

Der Indikator Mobilnetz Versorgung zeigt die geschätzte maximale Download-Geschwindigkeit des Mobilfunk Netzes in 4 Klassen an. Diese basieren auf freiwillig gelieferten Versorgungsdaten der Telekommunikationsunternehmen und werden als Versorgungsflächen dargestellt. In Einzelfällen kann es durch Abhängigkeiten wie Verfügbarkeit, Distanzen, Störeinflüsse, Abschattungen und Topographie zu Abweichungen kommen.

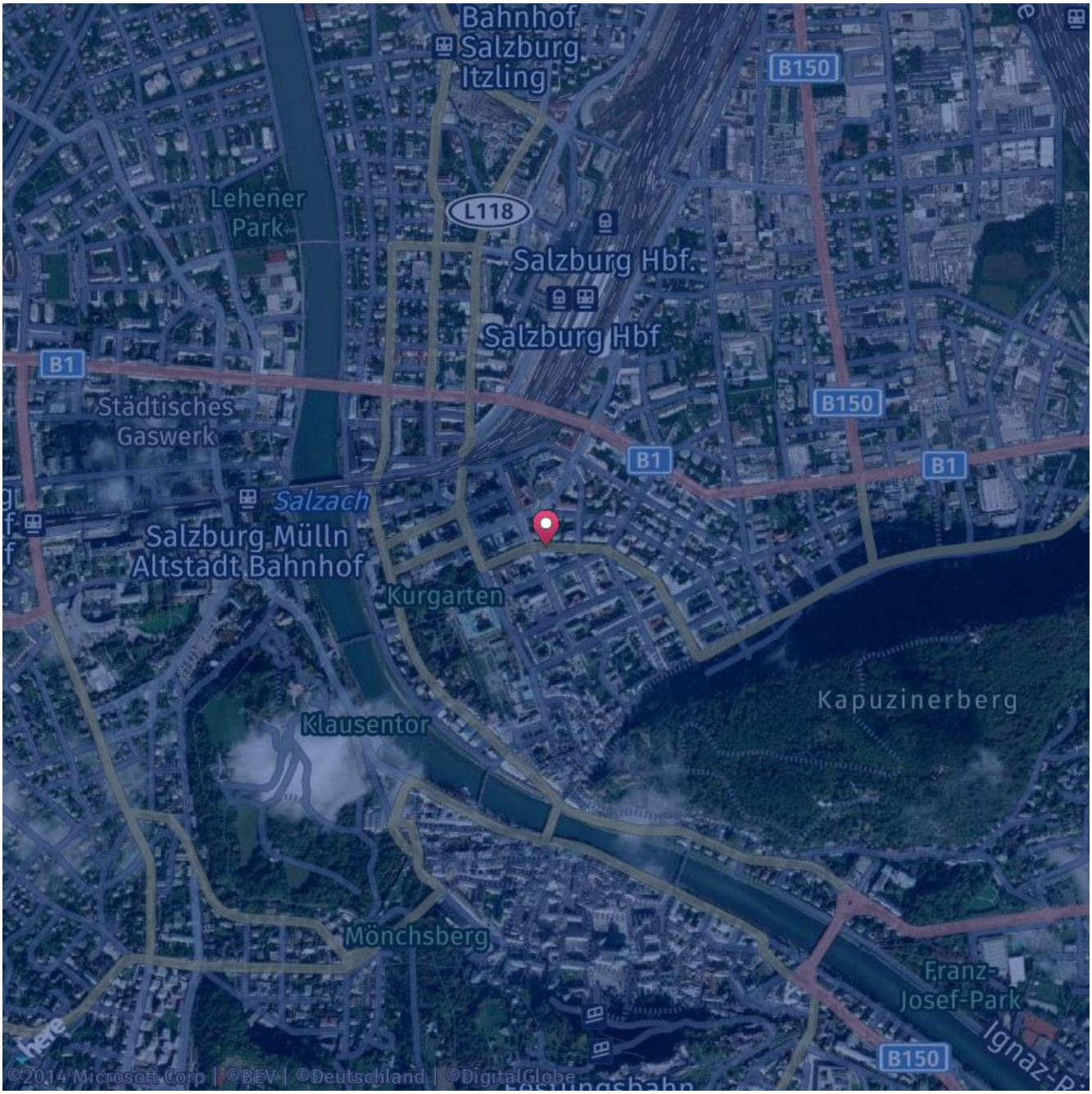

Legende

- unter 2 Mbit/s
- 2 bis 30 Mbit/s
- 30 bis 100 Mbit/s
- über 100 Mbit/s

© BMVIT

© IMMOSERVICE AUSTRIA

Lärmbelastung Schienenverkehr

Auf der Karte ist die Lärmbelastung farblich dargestellt. Um ein Gefühl für die angegebene Lautstärke zu bekommen, sind Durchschnittswerte für Gespräch, Staubsauger und Laubbläser angeführt.

Legende

- sehr leise (ab 55 db)
- leise (ab 60 db) = normalem Gespräch
- mittel (ab 65 db)
- laut (ab 70 db) = Staubsauger
- sehr laut (ab 75 db) = Laubbläser

(Wenn der gesuchte Bereich nicht in einer Lärmzone liegt, so bedeutet das noch nicht, dass keine Lärmbelastung vorliegt! Die angezeigte Karte enthält außerhalb der vollständig bearbeiteten Ballungsräume nur Lärm von Haupteisenbahnstrecken mit mehr als 30.000 Zügen/Jahr [das sind rund 80 Züge/Tag]).

Die Lärmdaten wurden von laerminfo.at zur Verfügung gestellt.

© IMMOSERVICE AUSTRIA

Lärmbelastung Straße

Auf der Karte ist die Lärmbelastung farblich dargestellt. Um ein Gefühl für die angegebene Lautstärke zu bekommen, sind Durchschnittswerte für Gespräch, Staubsauger und Laubbläser angeführt.

Legende

- sehr leise (ab 55 db)
- leise (ab 60 db) = normalem Gespräch
- mittel (ab 65 db)
- laut (ab 70 db) = Staubsauger
- sehr laut (ab 75 db) = Laubbläser

(Wenn der gesuchte Bereich nicht in einer Lärmzone liegt, so bedeutet das noch nicht, dass keine Lärmbelastung vorliegt!)

Die Lärmdaten wurden von laerminfo.at zur Verfügung gestellt.

© IMMOSERVICE AUSTRIA

Auf der Karte ist die Lärmbelastung farblich dargestellt. Um ein Gefühl für die angegebene Lautstärke zu bekommen, sind Durchschnittswerte für Gespräch, Staubsauger und Laubbläser angeführt.

Legende

- sehr leise (ab 55 db)
- leise (ab 60 db) = normalem Gespräch
- mittel (ab 65 db)
- laut (ab 70 db) = Staubsauger
- sehr laut (ab 75 db) = Laubbläser

(Aktuelle Karten liegen für die Ballungsräume Graz, Innsbruck, Linz, Salzburg und Wien vor. Wenn der gesuchte Bereich nicht in einer Lärmzone liegt, so bedeutet das noch nicht, dass keine Lärmbelastung vorliegt! Die angezeigte Karte enthält nur Lärm von IPPC-Anlagen oder IPPC-Anlagenteilen von Industrieanlagen, die in den ausgewiesenen Ballungsräumen liegen.)

Die Lärmdaten wurden von laerminfo.at zur Verfügung gestellt.

© IMMOSERVICE AUSTRIA

Lärmbelastung Flughafen

Auf der Karte ist die Lärmbelastung farblich dargestellt. Um ein Gefühl für die angegebene Lautstärke zu bekommen, sind Durchschnittswerte für Gespräch, Staubsauger und Laubbläser angeführt.

Legende

- sehr leise (ab 55 db)
- leise (ab 60 db) = normalem Gespräch
- mittel (ab 65 db)
- laut (ab 70 db) = Staubsauger
- sehr laut (ab 75 db) = Laubbläser

(Wenn der gesuchte Bereich nicht in einer Lärmzone liegt, so bedeutet das noch nicht, dass keine Lärmbelastung vorliegt! Die angezeigte Karte enthält nur Lärm in der Umgebung von Flughäfen.)

Die Lärmdaten wurden von laerminfo.at zur Verfügung gestellt.

© IMMOSERVICE AUSTRIA

Altlasten

Unter Altlasten versteht man Standorte an denen mit Abfällen bzw. umweltgefährdenden Stoffen umgegangen worden ist (z.B. stillgelegte Abfallbeseitigungsanlagen). Auf der Karte werden die Risikoflächen rot eingefärbt.

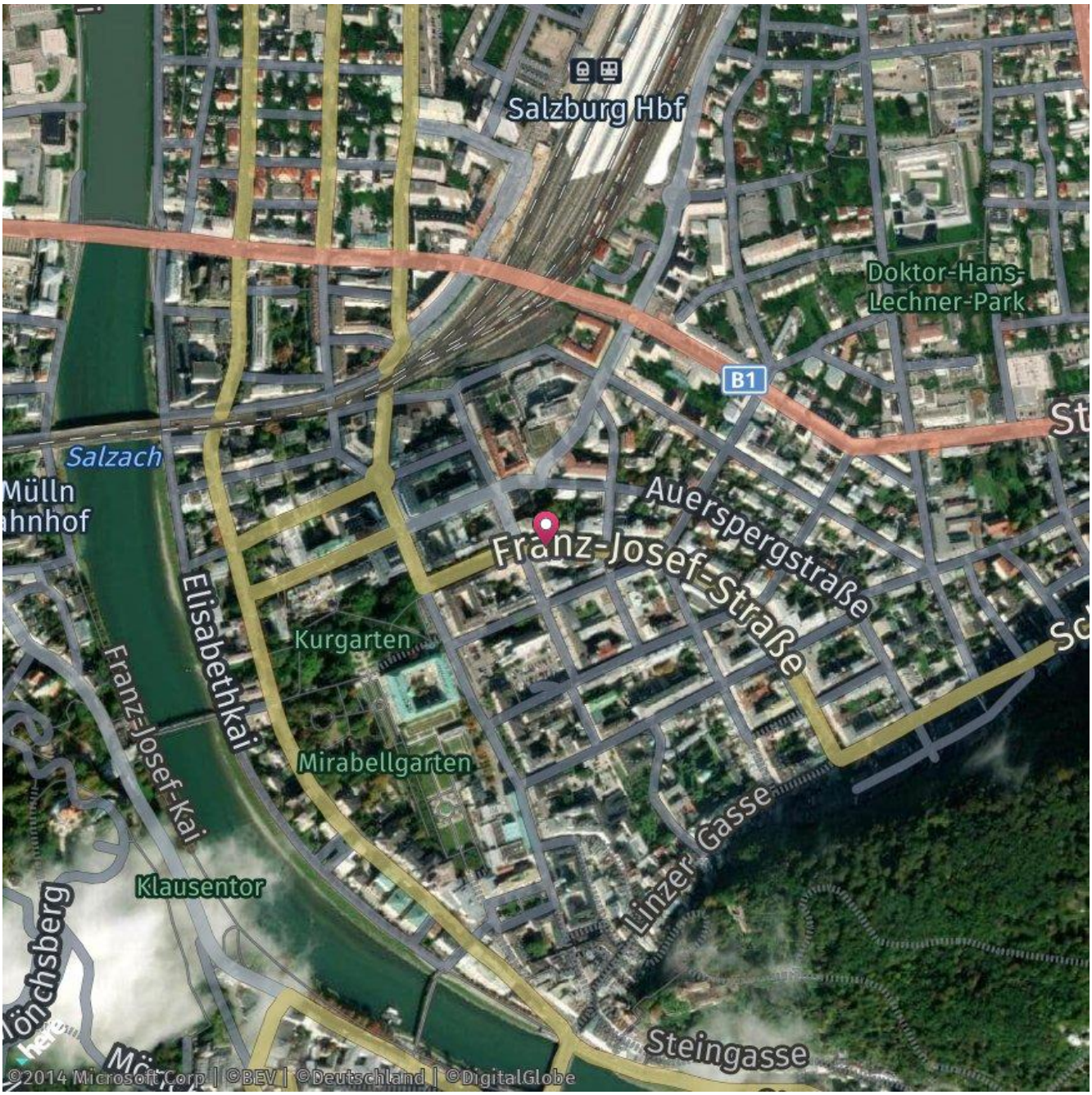

Legende

Risikofläche Altlasten

Altablagerungen und Altstandorte, die als Verdachtsflächen gemeldet wurden und bei denen durch Untersuchungen nachgewiesen wurde, dass von ihnen eine erhebliche Gefahr für die Gesundheit des Menschen oder die Umwelt ausgeht, werden als Altlasten in den Altlastenatlas eingetragen. Der lange Beobachtungszeitraum hat zur Folge, dass Schutz- oder Aufbereitungsmaßnahmen der letzten Jahre noch nicht berücksichtigt sind. © Umweltbundesamt GmbH

© European Union, 1995-2015, Inspire Geoportal

© IMMOSERVICE AUSTRIA

Überflutungsflächen (HQ 30)

Auf der Karte die Überflutungsflächen blau eingefärbt. Überflutungsflächen (HQ 30) bedeutet, dass in einem Zeitraum von 30 Jahren durchschnittlich eine Überflutung in diesen Bereichen auftritt.

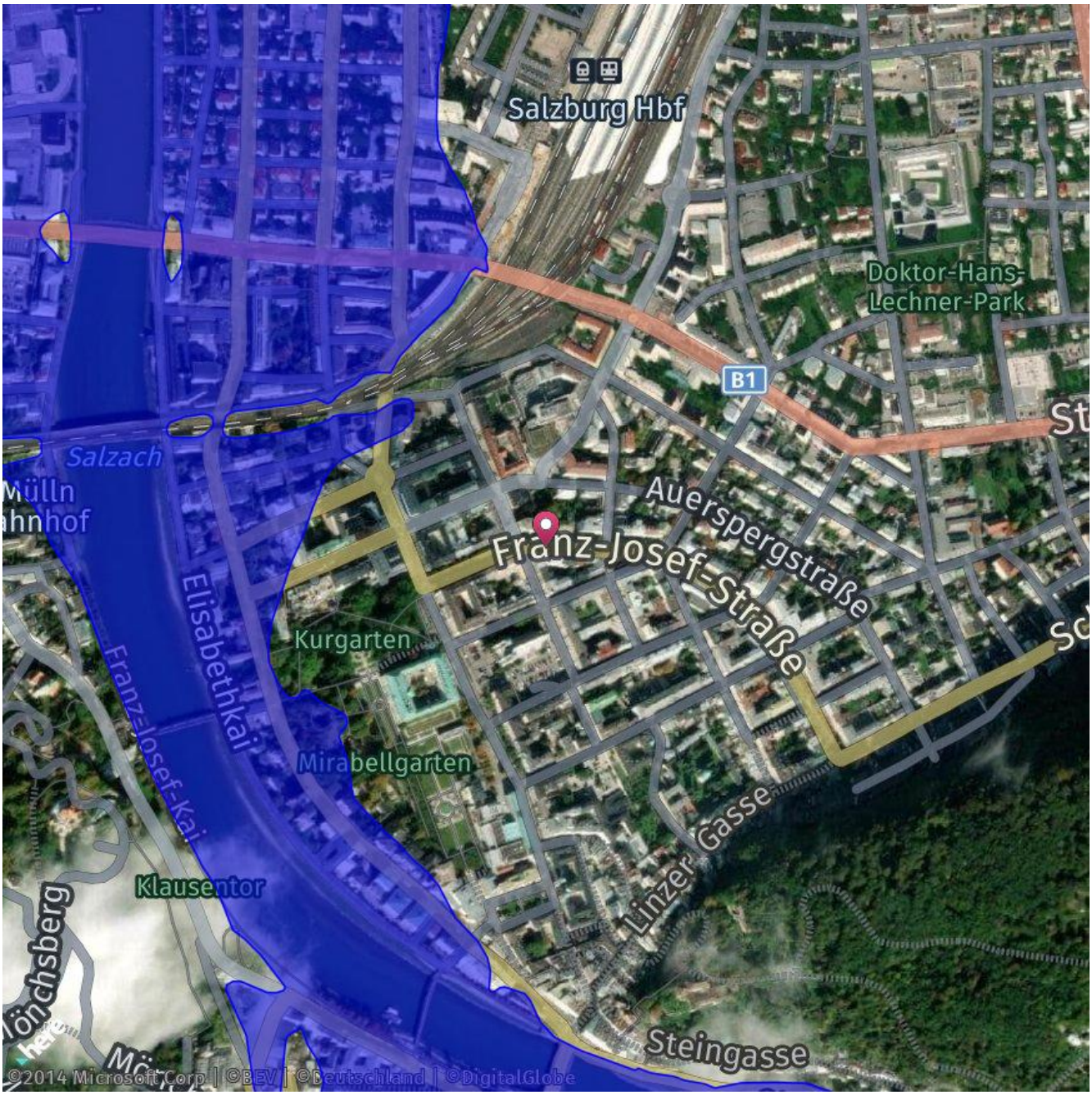

Legende

Überflutungsfläche HQ 30

Aus der Tatsache, dass ein bestimmtes Gebiet nicht ausgewiesen ist, kann nicht geschlossen werden, dass hier keine Überflutungsgefahr besteht. Grundsätzlich kann es überall zu Überflutungen kommen (z.B. durch extreme Niederschlagsereignisse). Dargestellt werden Überflutungsflächen für ein Hochwasser hoher Wahrscheinlichkeit (Wiederkehrsintervall durchschnittlich 30 Jahre) (Schnittmenge von Daten aus Abflussuntersuchungen (ABU), Hochwasserrisikozonierung Austria (HORA), zum Teil auch aus Gefahrenzonenplänen (GZP) der Bundeswasserbauverwaltung (BWV) und der Wildbach- und Lawinenverbauung (WLV)).
© BMFLUW

© IMMOSERVICE AUSTRIA

Überflutungsflächen (HQ 100)

Auf der Karte die Überflutungsflächen blau eingefärbt. Überflutungsflächen (HQ 100) bedeutet, dass in einem Zeitraum von 100 Jahren durchschnittlich eine Überflutung in diesen Bereichen auftritt.

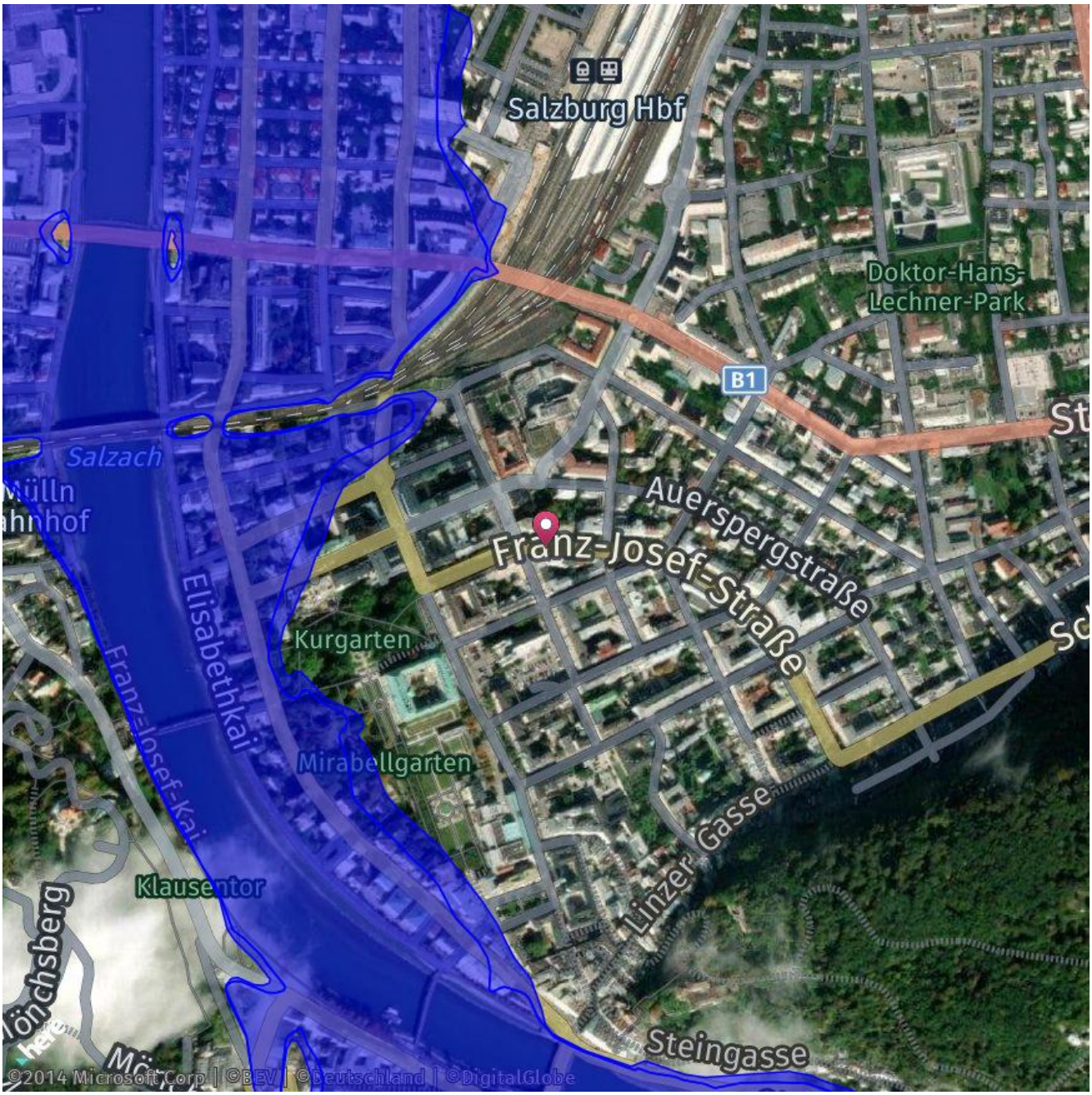

Legende

Überflutungsfläche HQ 100

Aus der Tatsache, dass ein bestimmtes Gebiet nicht ausgewiesen ist, kann nicht geschlossen werden, dass hier keine Überflutungsgefahr besteht. Grundsätzlich kann es überall zu Überflutungen kommen (z.B. durch extreme Niederschlagsereignisse). Dargestellt werden Überflutungsflächen für ein Hochwasser mittlerer Wahrscheinlichkeit (Wiederkehrsintervall durchschnittlich 100 Jahre) (Schnittmenge von Daten aus Abflussuntersuchungen (ABU), Hochwasserrisikozonierung Austria (HORA), zum Teil auch aus Gefahrenzonenplänen (GZP) der Bundeswasserbauverwaltung (BWV) und der Wildbach- und Lawinenverbauung (WLV)).
© BMFLUW

© IMMOSERVICE AUSTRIA

Überflutungsflächen (HQ 300)

Auf der Karte die Überflutungsflächen blau eingefärbt. Überflutungsflächen (HQ 300) bedeutet, dass in einem Zeitraum von 300 Jahren durchschnittlich eine Überflutung in diesen Bereichen auftritt.

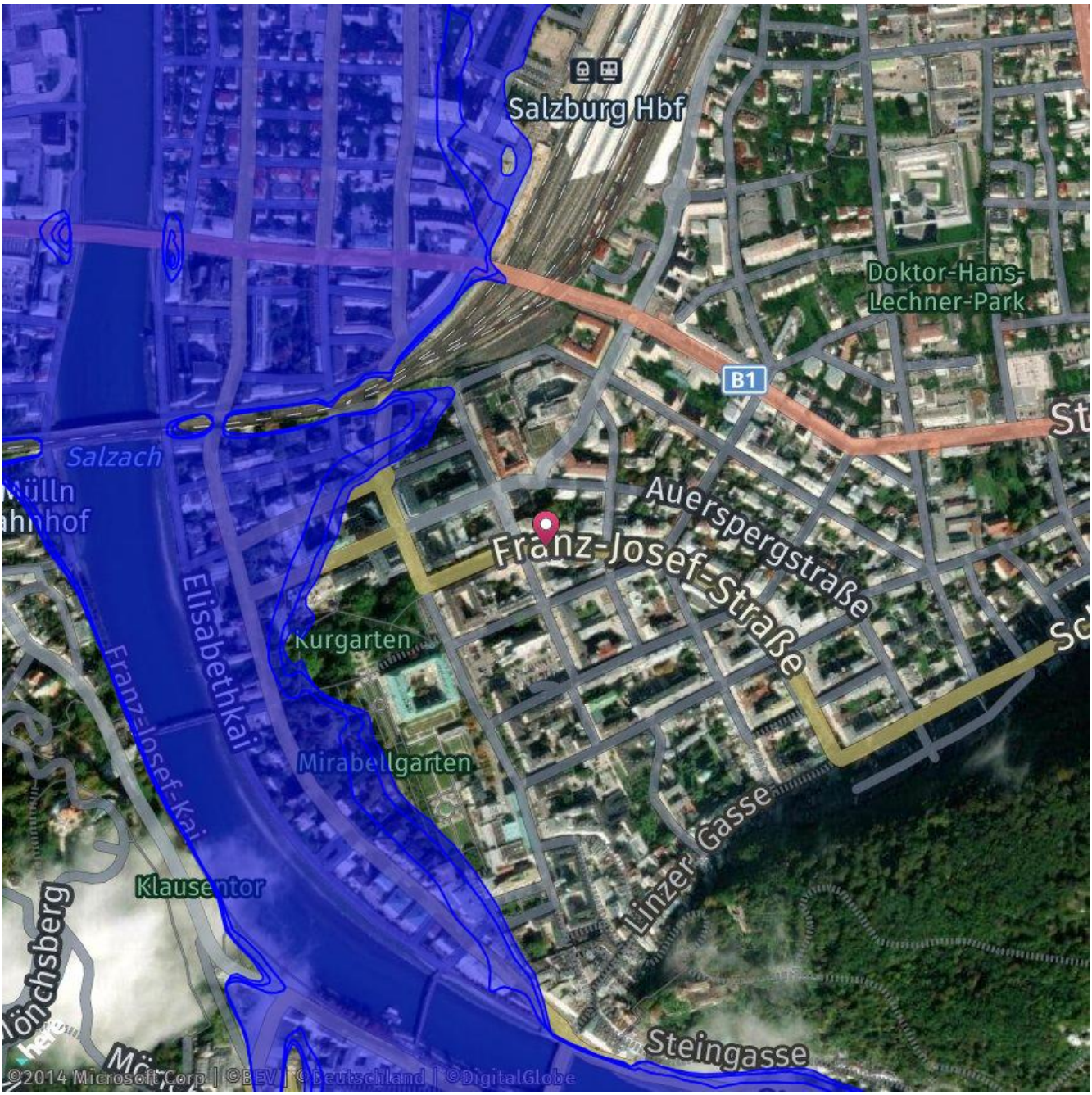

Legende

Überflutungsfläche HQ 300

Aus der Tatsache, dass ein bestimmtes Gebiet nicht ausgewiesen ist, kann nicht geschlossen werden, dass hier keine Überflutungsgefahr besteht. Grundsätzlich kann es überall zu Überflutungen kommen (z.B. durch extreme Niederschlagsereignisse). Dargestellt werden Überflutungsflächen für ein Hochwasser niedriger Wahrscheinlichkeit (Wiederkehrsintervall durchschnittlich 300 Jahre) (Schnittmenge von Daten aus Abflussuntersuchungen (ABU), Hochwasserrisikozonierung Austria (HORA), zum Teil auch aus Gefahrenzonenplänen (GZP) der Bundeswasserbauverwaltung (BWV) und der Wildbach- und Lawinenverbauung (WLV)).
© BMFLUW

© IMMOSERVICE AUSTRIA

Hinweisbereich (Wildbach- und Lawinenverbauung)

Violette Hinweisbereiche sind Flächen, deren Schutzfunktion von der Erhaltung der Beschaffenheit des Bodens oder des Geländes abhängt. Bei allen Planungen und Maßnahmen ist für sämtliche Vorhaben das Einvernehmen mit der zuständigen Gebietsbauleitung herzustellen. Die geforderten Auflagen sind zwingend einzuhalten.

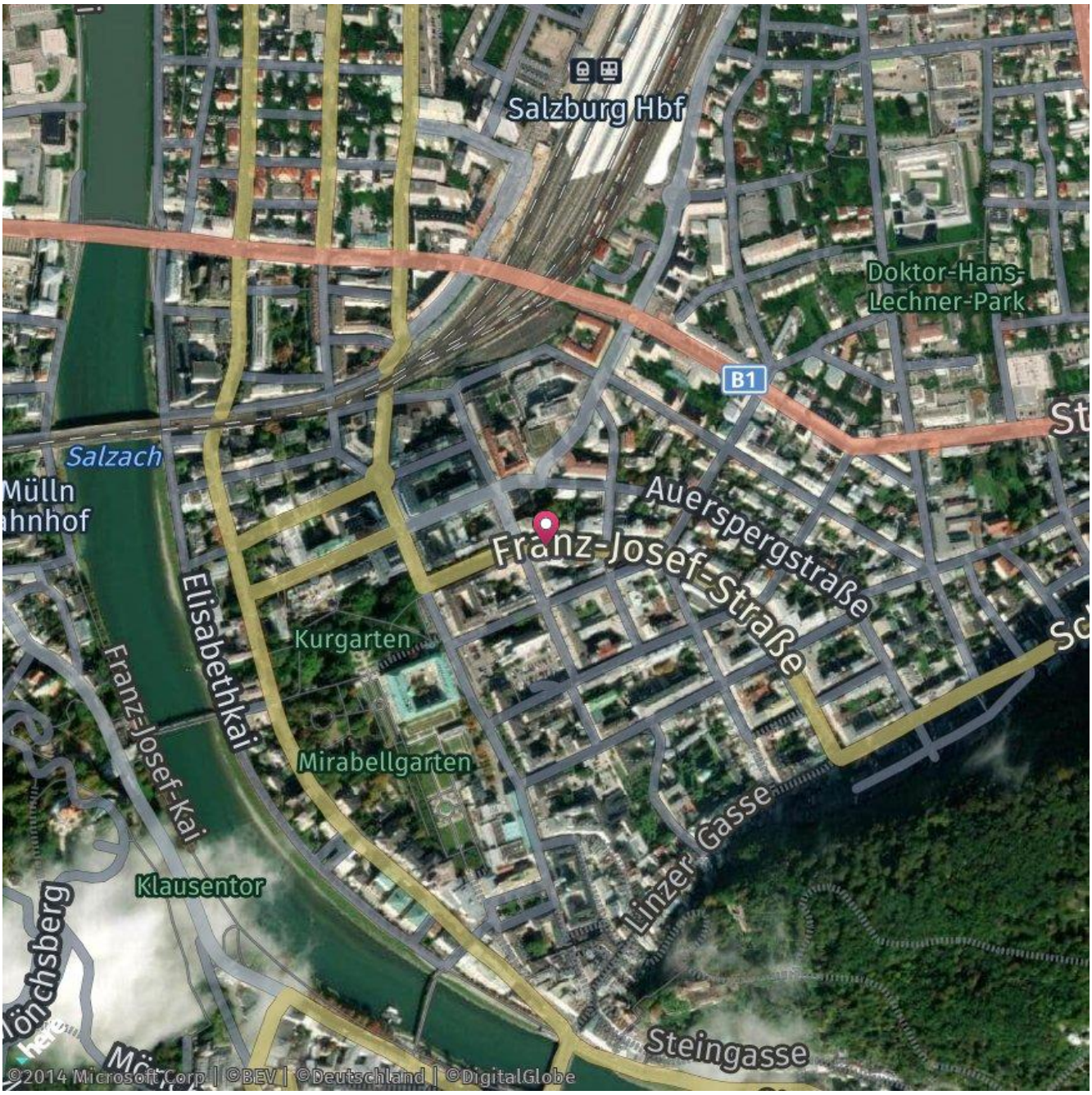

Legende

Hinweisbereich

© European Union, 1995-2015, Inspire Geoportal

© IMMOSERVICE AUSTRIA

Blaue Vorbehaltsbereiche (Wildbach- und Lawinenverbauung)

Blaue Vorbehaltsbereiche sind Bereiche, die für die Durchführung von technischen oder forstlich-biologischen Maßnahmen der Wildbach und Lawinenverbauung benötigt werden. Diese Bereiche bedürfen zur Sicherstellung der Schutzfunktion einer besonderen Art der Bewirtschaftung.

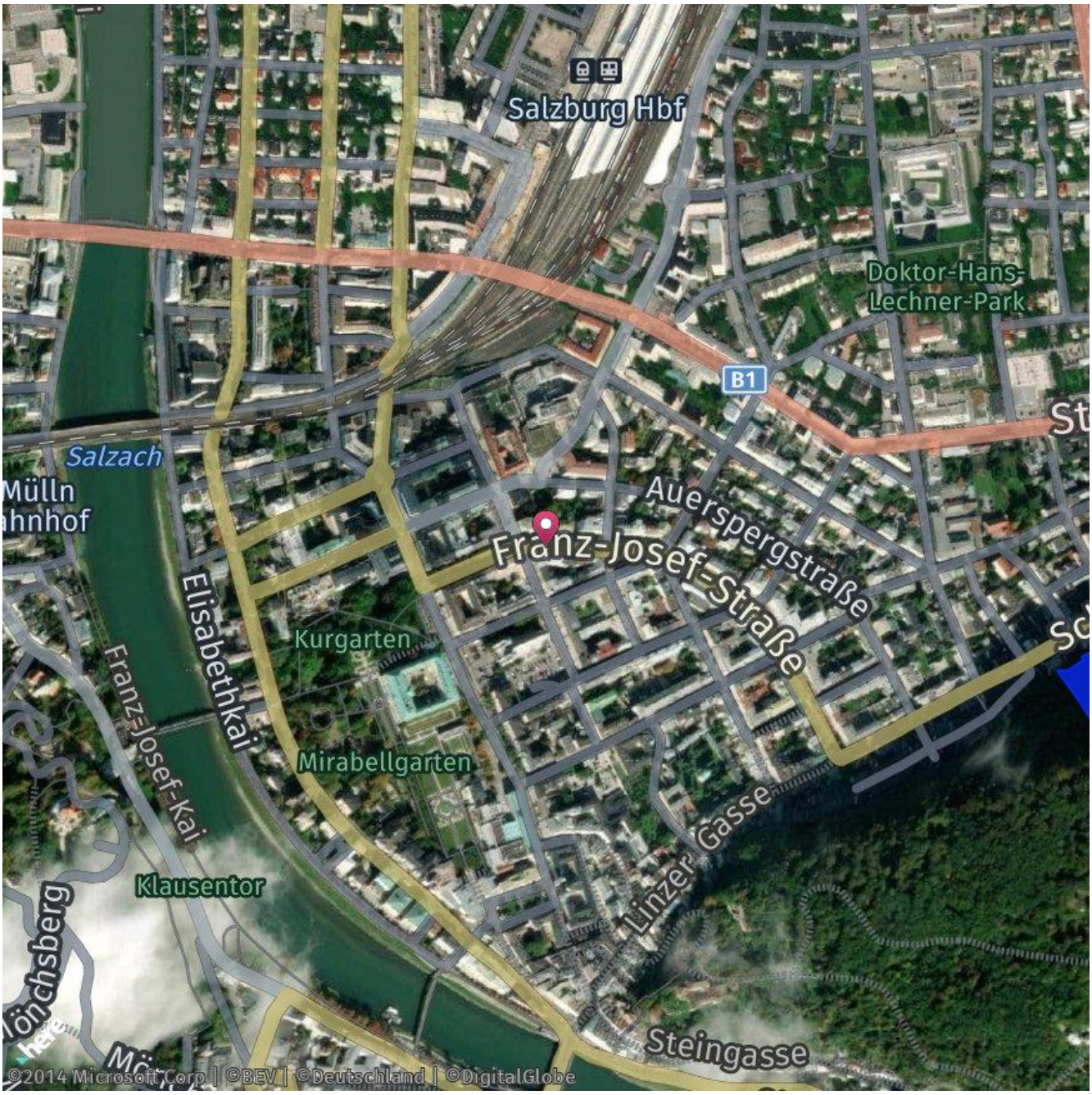

Legende

Vorbehaltsbereich

© European Union, 1995-2015, Inspire Geoportal

© IMMOSERVICE AUSTRIA

Gefahrenzone (Lawine)

Die Rote Gefahrenzone umfasst jene Flächen, die durch Lawinen derart gefährdet sind, dass ihre ständige Benützung für Siedlungs- und Verkehrszwecke nicht oder nur mit unverhältnismäßig hohem Aufwand möglich ist. Das bedeutet absolutes Bauverbot für neue Gebäude in Roten Gefahrenzonen. Ausnahmen sind nur bei Modernisierungen bestehender Gebäude möglich, wenn damit eine Erhöhung der Sicherheit verbunden ist. Die Gelbe Gefahrenzone umfasst alle übrigen durch Lawinen gefährdeten Flächen, deren ständige Benützung für Siedlungs- oder Verkehrszwecke beeinträchtigt ist. Eine Bebauung in Gelben Gefahrenzonen ist daher unter Einhaltung von Auflagen möglich.

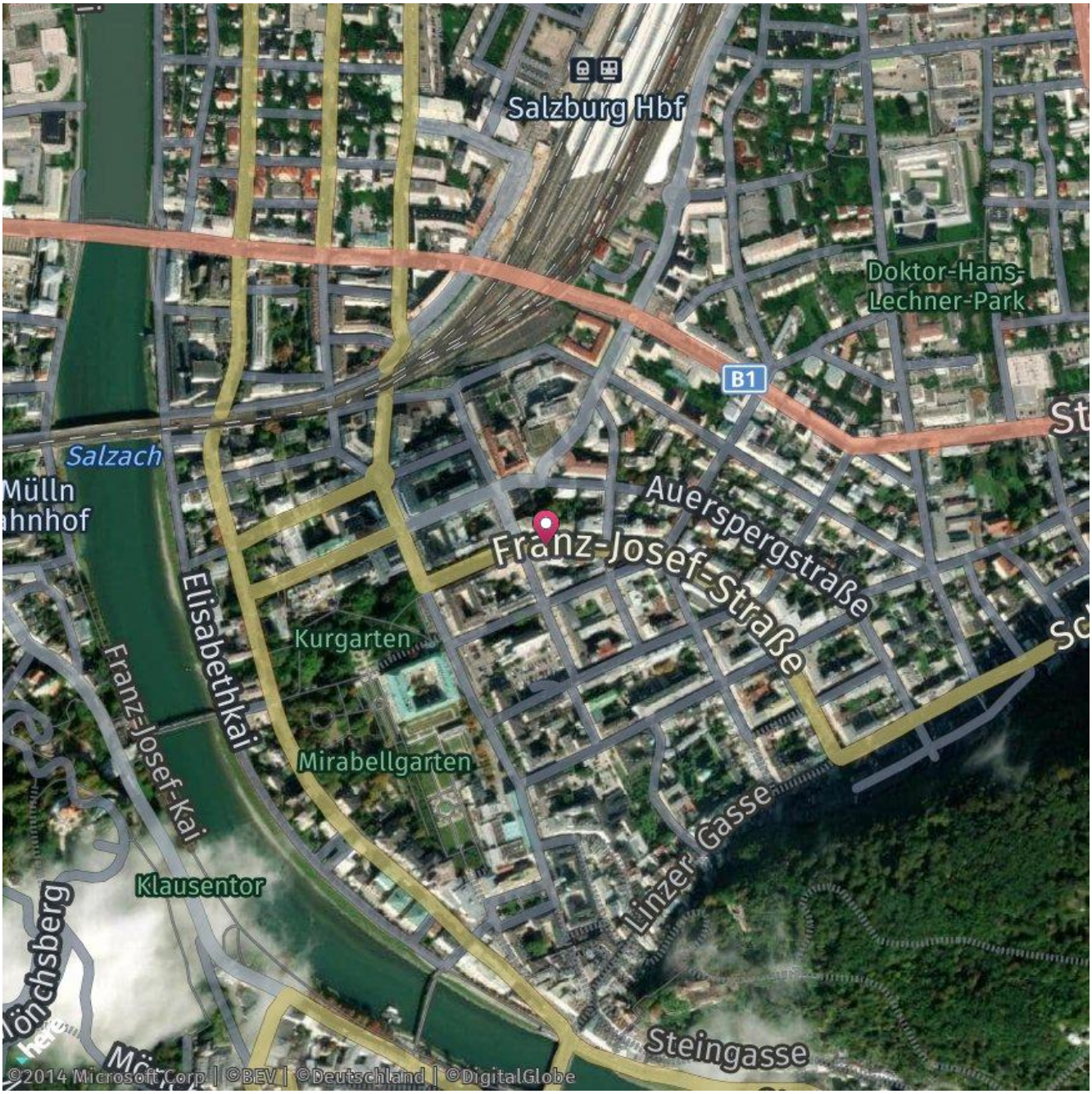

Legende

Rote Gefahrenzone Lawine (grundsätzlich absolutes Bauverbot)

Gelbe Gefahrenzone Lawine (Bebauung nur unter Einhaltung von Auflagen)

(keine Einfärbung = keine Risikofläche)

© European Union, 1995-2015, Inspire Geoportal

© IMMOSERVICE AUSTRIA

Gefahrenzone (Wildbach)

Die Rote Gefahrenzone umfasst jene Flächen, die durch Wildbäche derart gefährdet sind, dass ihre ständige Benützung für Siedlungs- und Verkehrszwecke nicht oder nur mit unverhältnismäßig hohem Aufwand möglich ist. Das bedeutet absolutes Bauverbot für neue Gebäude in Roten Gefahrenzonen. Ausnahmen sind nur bei Modernisierungen bestehender Gebäude möglich, wenn damit eine Erhöhung der Sicherheit verbunden ist. Die Gelbe Gefahrenzone umfasst alle übrigen durch Wildbäche gefährdeten Flächen, deren ständige Benützung für Siedlungs- oder Verkehrszwecke beeinträchtigt ist. Eine Bebauung in Gelben Gefahrenzonen ist daher unter Einhaltung von Auflagen möglich.

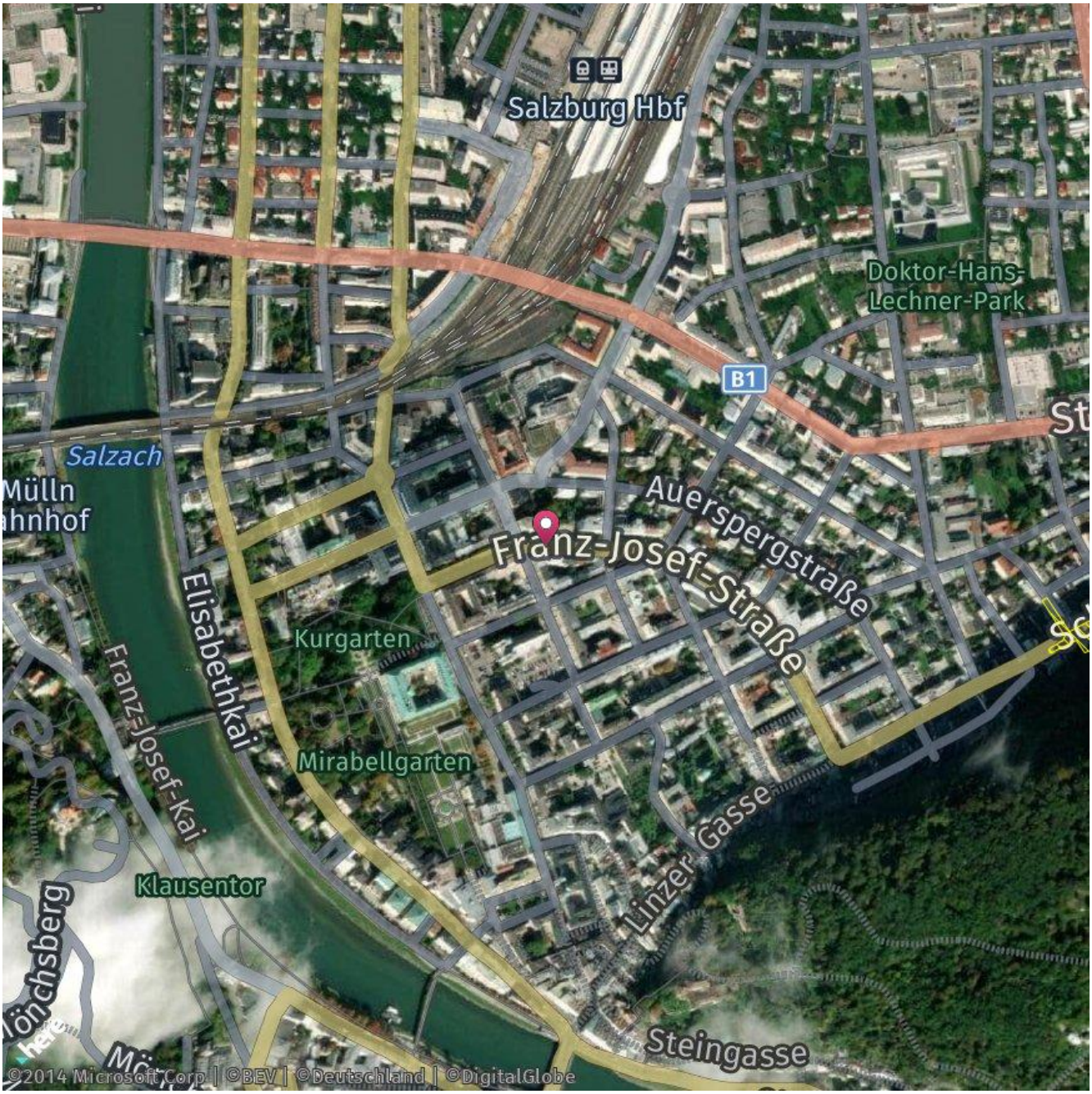

Legende

Rote Gefahrenzone Wildbach (grundsätzlich absolutes Bauverbot)

Gelbe Gefahrenzone Wildbach (Bebauung nur unter Einhaltung von Auflagen)

(keine Einfärbung = keine Risikofläche)

© European Union, 1995-2015, Inspire Geoportal

© IMMOSERVICE AUSTRIA

Gefahrenzone (Steinschlag, Hangrutschungen)

Die braunen Hinweisbereiche sind jene Bereiche, die anderen Naturgefahren wie Steinschlag oder Rutschungen ausgesetzt sind. Bei allen Planungen und Maßnahmen ist für sämtliche Vorhaben das Einvernehmen mit der zuständigen Gebietsbauleitung herzustellen. Die geforderten Auflagen sind zwingend einzuhalten.

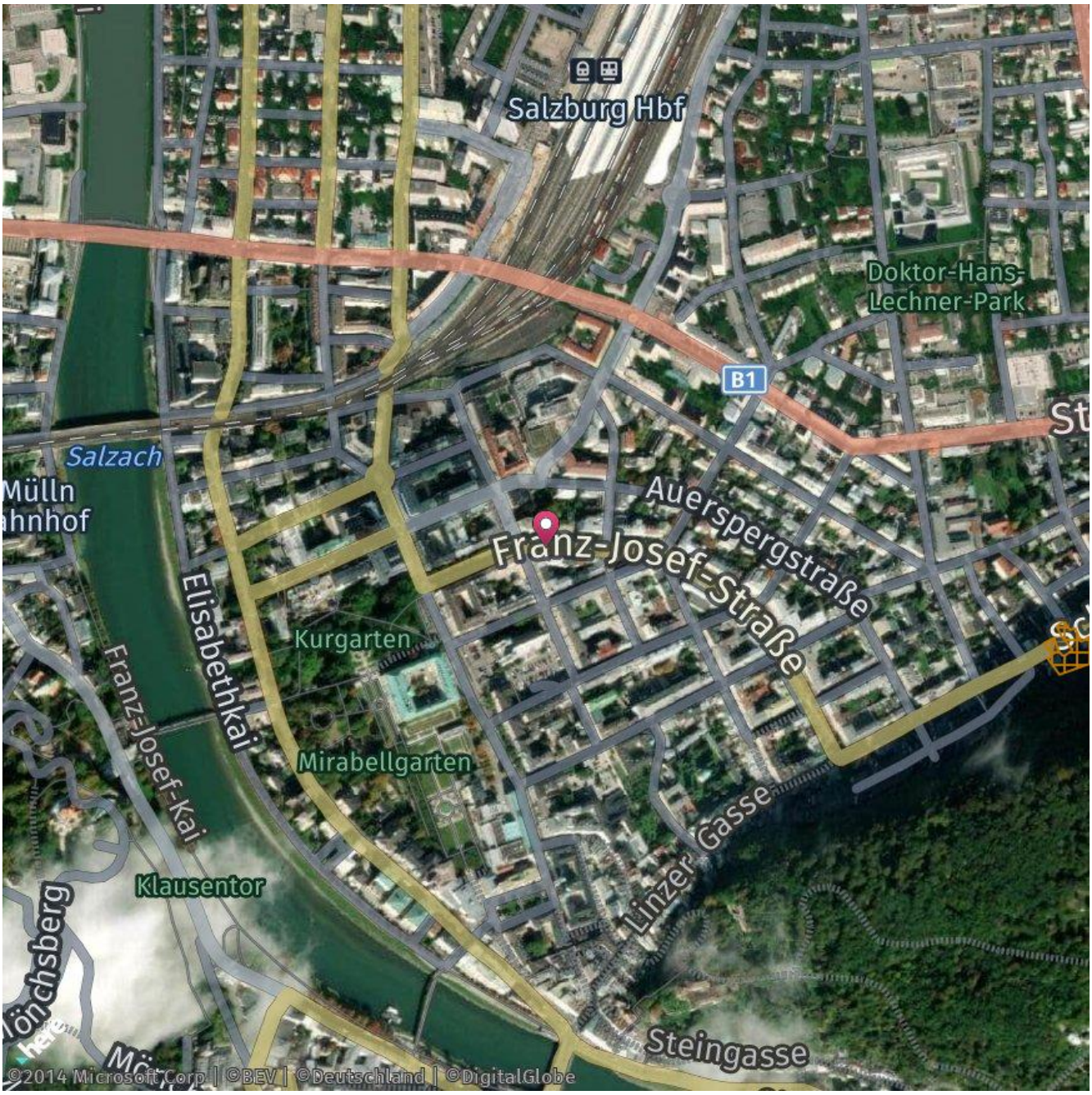

Legende

Gefahrenzone Steinschlag oder Rutschung
(keine Einfärbung = keine Risikofläche)
© European Union, 1995-2015, Inspire Geoportal

© IMMOSERVICE AUSTRIA

Flächenwidmung

Erklärung

Die Flächenwidmung zeigt die Einteilung von Räumen in verschiedene Nutzungsarten, er wird von Gemeinden unter Berücksichtigung von regionalen und überregionalen Raumordnungsprogrammen erstellt. Auf der Karte sind die Nutzungsflächen Ihrer Widmung nach eingefärbt.

Ergebnis

Der Raum von "Franz-Josef-Straße, 5020 Salzburg" weist eine Widmung als "Verkehrsflächen der Gemeinden" auf.

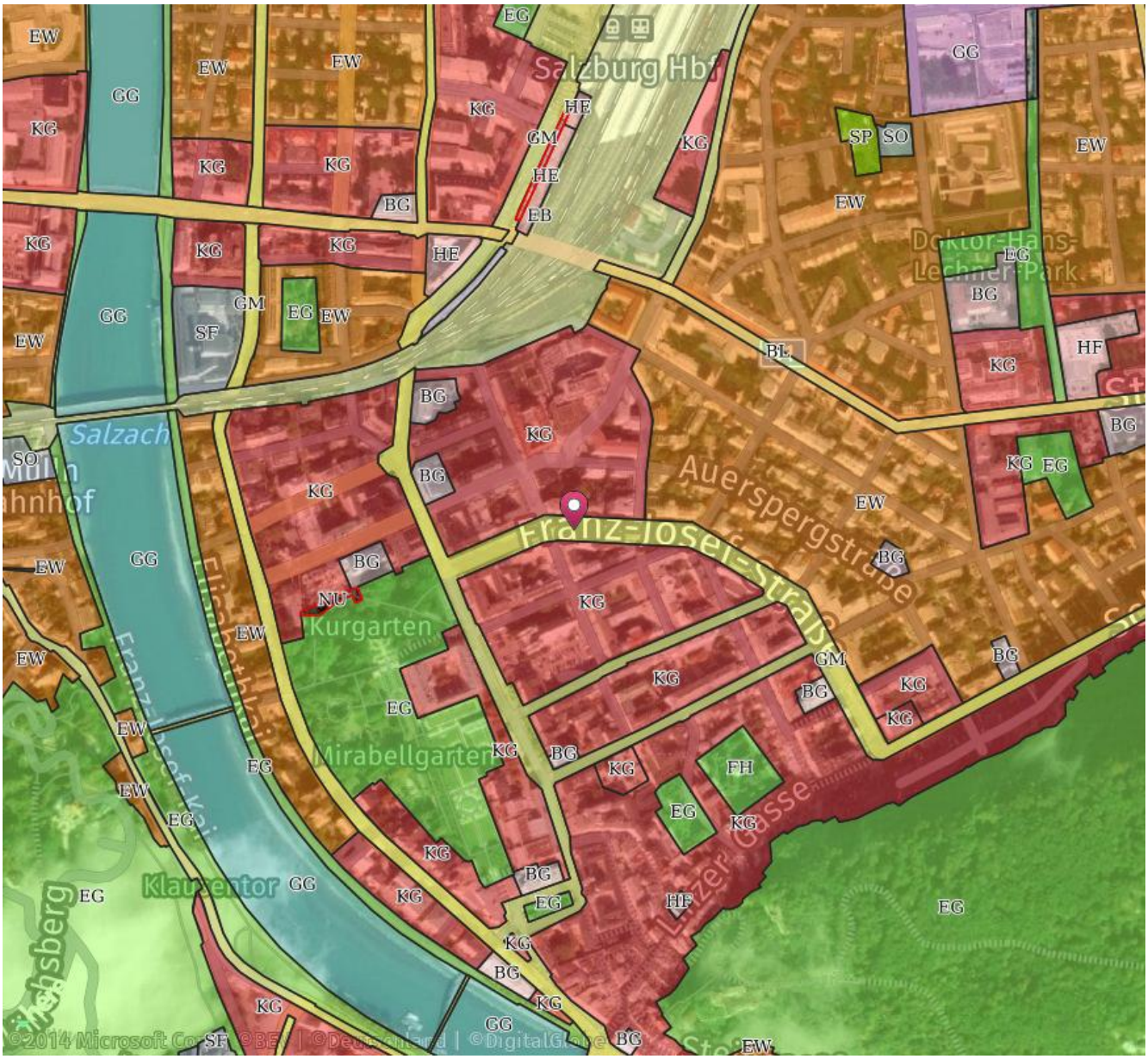

© European Union, 1995-2015, Inspire Geoportal

© IMMOSERVICE AUSTRIA

Sonnenstunden

Hier sind die durchschnittlichen täglichen Sonnenstunden dargestellt. Untenstehendes Chart zeigt in Orange das Diagramm des Sonnengangs am Abfragetag zur Abfragezeit (oranger Punkt) für die eingegebene Adresse in 2 Metern Höhe. Der grüne Bogen beschreibt den Sonnenverlauf zur Sommersonnenwende um den 20. Juni, der blaue Bogen den Sonnengang zur Wintersonnenwende um den 20. Dezember. Die hellgrau eingefärbten Flächen zeigen die Verschattung durch das lokale Gelände, die dunkelgrauen Flächen die Verschattung durch Vegetation und Bebauung.

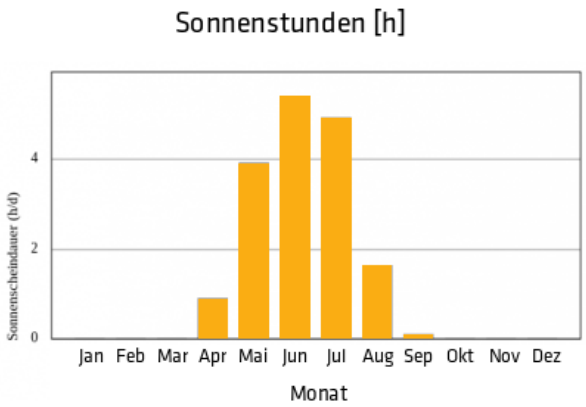

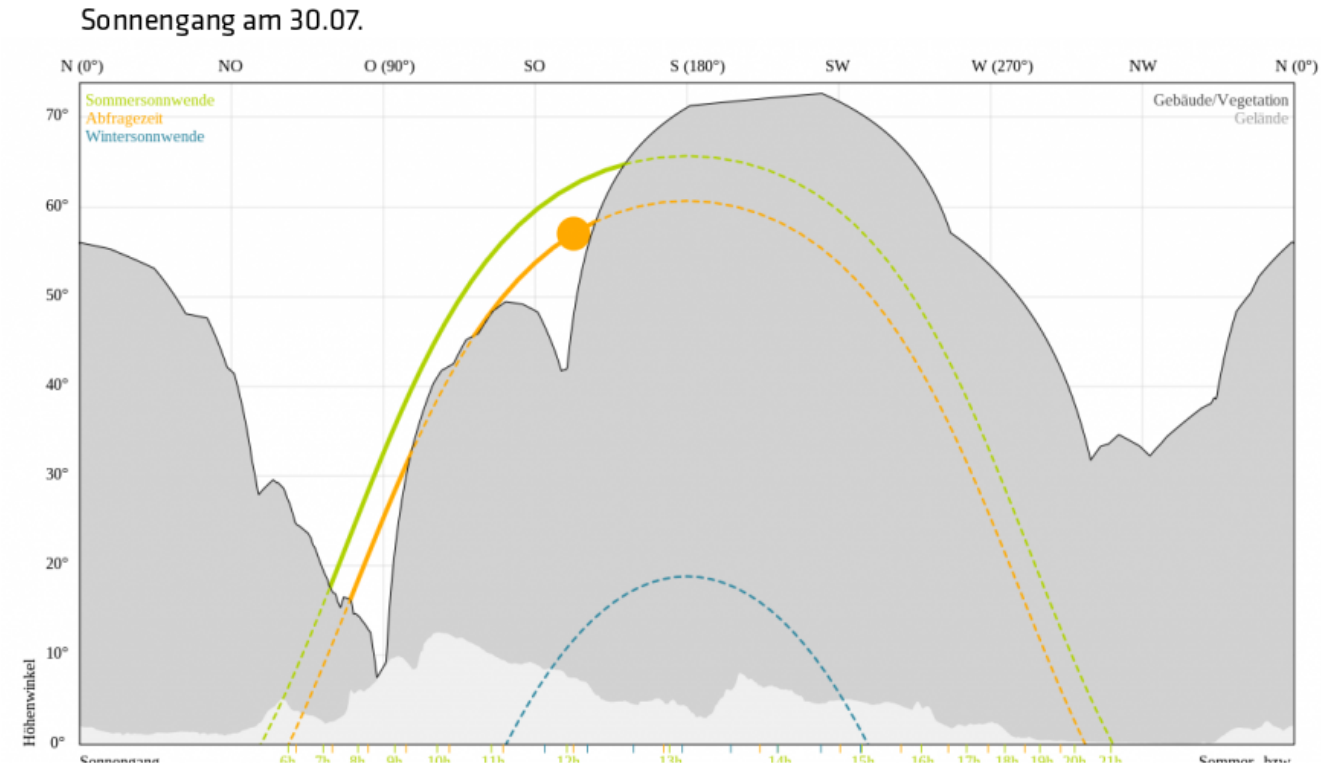

Ein Dienst der Länderkooperation geoland.at; © Rechenraum GmbH; Datenstand Gelände: 2019/ Vegetation, Gebäude: 2014

© IMMOSERVICE AUSTRIA

Durchschnittstemperatur

Erklärung

Hier ist die Durchschnittstemperatur für die Monate Jänner, April, Juli und Oktober dargestellt.

Ergebnis

In "Neustadt" liegt die Durchschnittstemperatur über dem Bundeslandmittel.

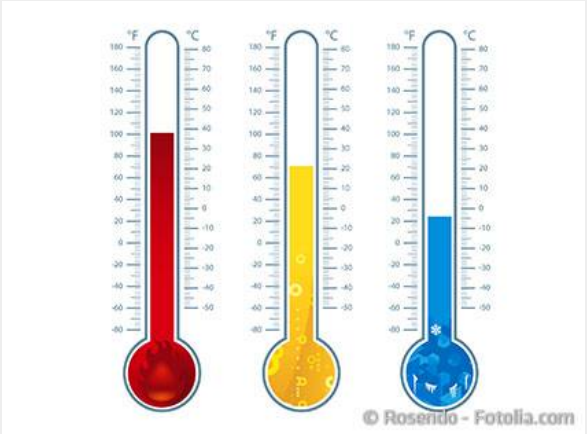

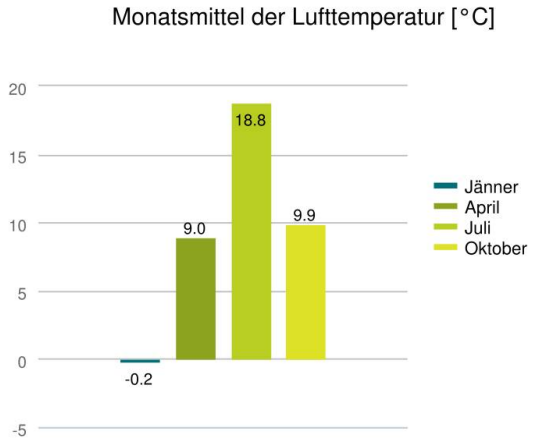

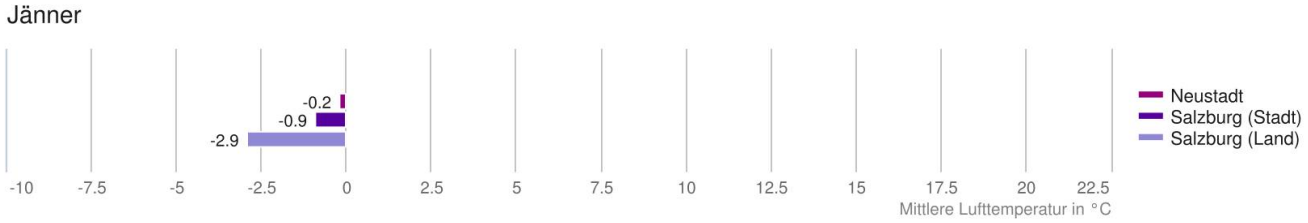

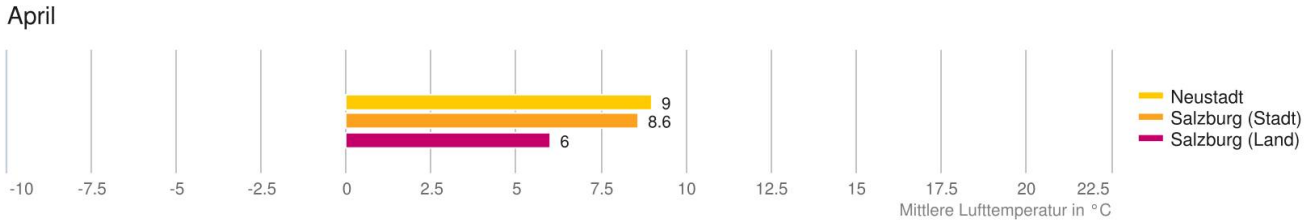

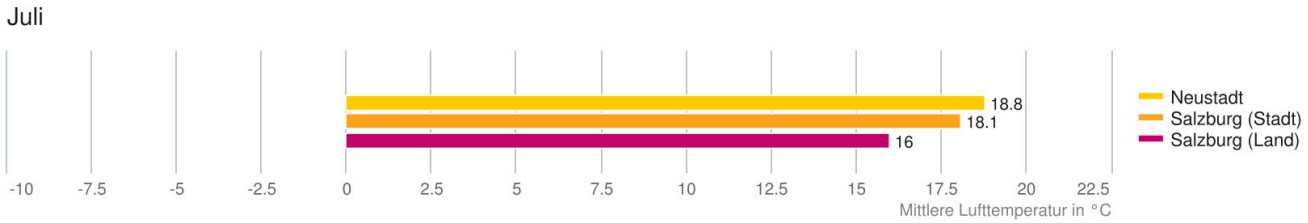

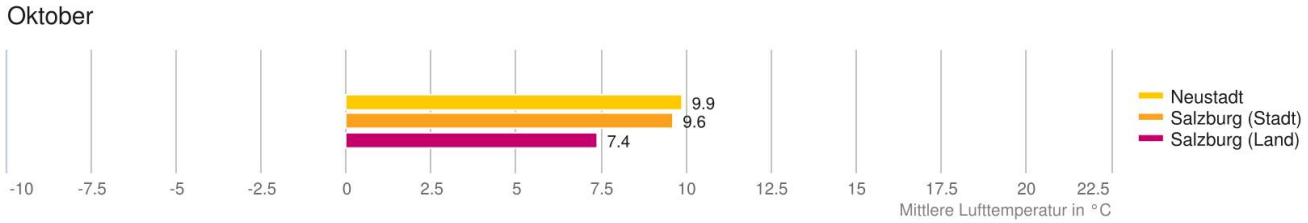

© IMMOSERVICE AUSTRIA

Tage ohne Niederschlag

Erklärung

Tage ohne Niederschlag sind Tage, an denen weniger als 1mm Niederschlag in Form von Regen, Schnee oder Hagel fällt. Im Durchschnitt gibt es in Österreich 252 Tage ohne Niederschlag pro Jahr. In alpinen Regionen fällt in der Regel mehr Niederschlag als im östlichen Flachland.

Ergebnis

Mit 217 Tagen ohne Niederschlag liegt "Neustadt" in etwa beim Bundeslandwert.

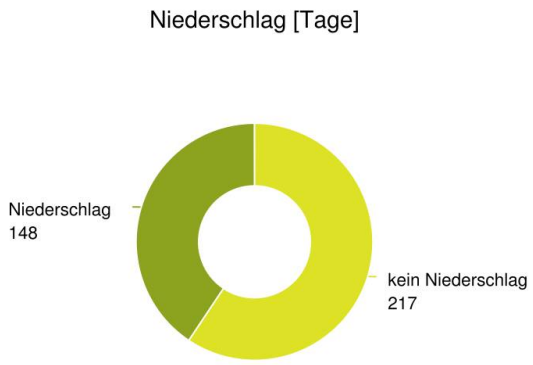

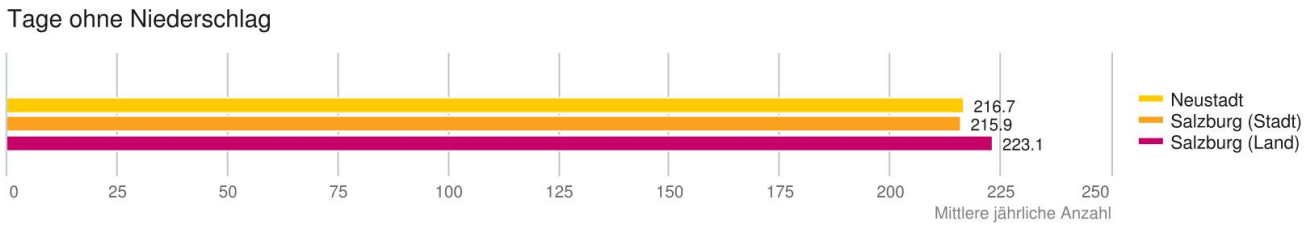

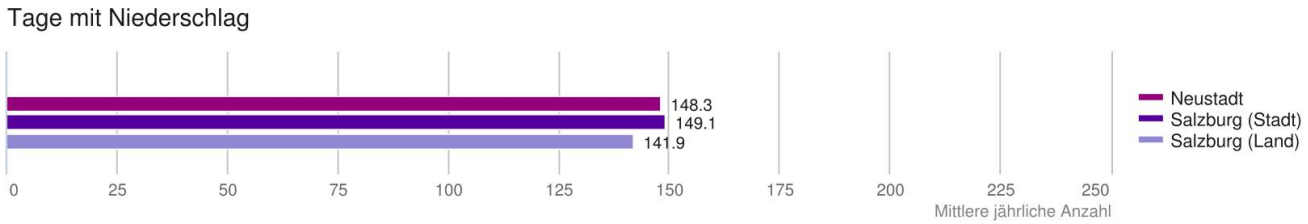

© IMMOSERVICE AUSTRIA

Sommertage und heiße Tage

Erklärung

Tage mit einer Höchsttemperatur von mindestens 25°C werden als Sommertage, Tage mit einer Höchsttemperatur von mindestens 30°C als heiße Tage bezeichnet. Im Durchschnitt gibt es in Österreich 37 Sommertage und 5 heiße Tage pro Jahr, d.h. 42 Tage an denen die Höchsttemperatur über 25°C liegt. Im Diagramm sind die heißen Tage extra ausgewiesen und nicht in den Sommertagen enthalten.

Ergebnis

Mit 53 Sommertagen und heißen Tagen liegt "Neustadt" über dem Bundeslandwert.

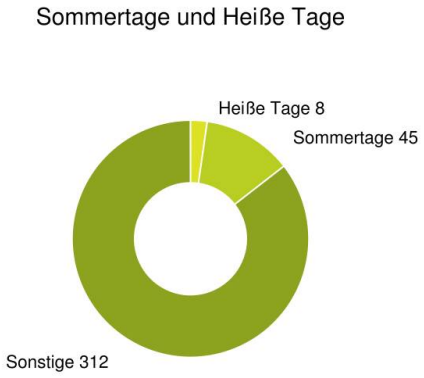

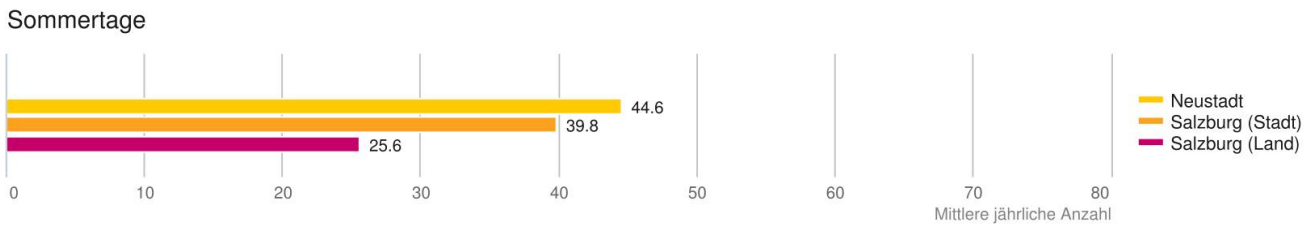

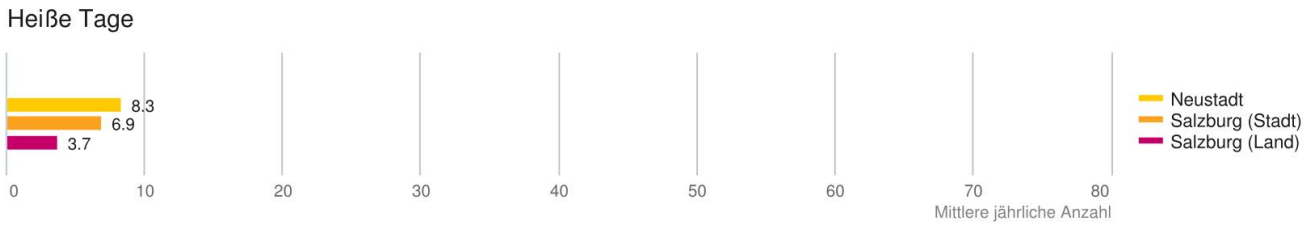

© IMMOSERVICE AUSTRIA

Frostfreie Tage

Erklärung

Frostfreie Tage sind Tage, an denen die Lufttemperatur immer über 0°C liegt. Im Durchschnitt gibt es in Österreich 209 frostfreie Tage pro Jahr. Frosttage sind Tage, an denen die Lufttemperatur unter 0°C sinkt. An Eistagen bleibt die Temperatur den ganzen Tag unter 0°C. Im Diagramm sind die Eistage extra ausgewiesen und nicht in den Frosttagen enthalten.

Ergebnis

Mit 282 frostfreien Tagen liegt "Neustadt" über dem Bundeslandwert.

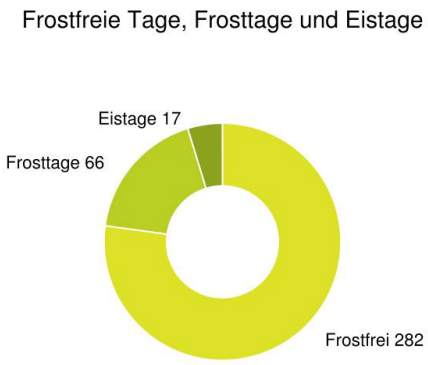

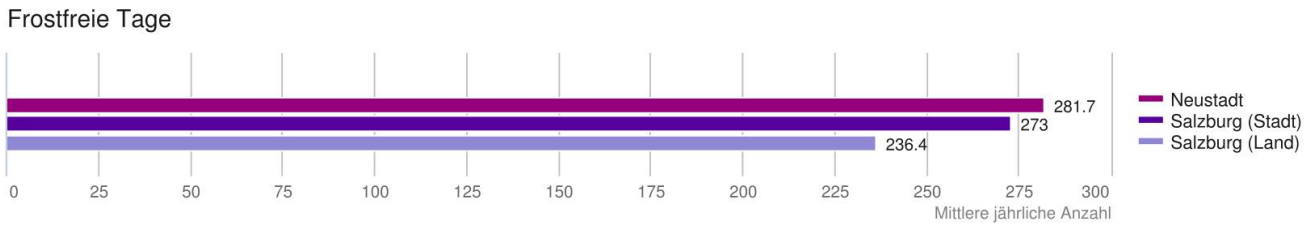

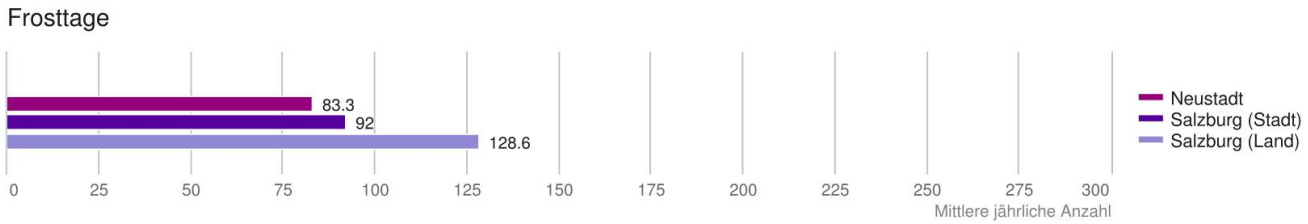

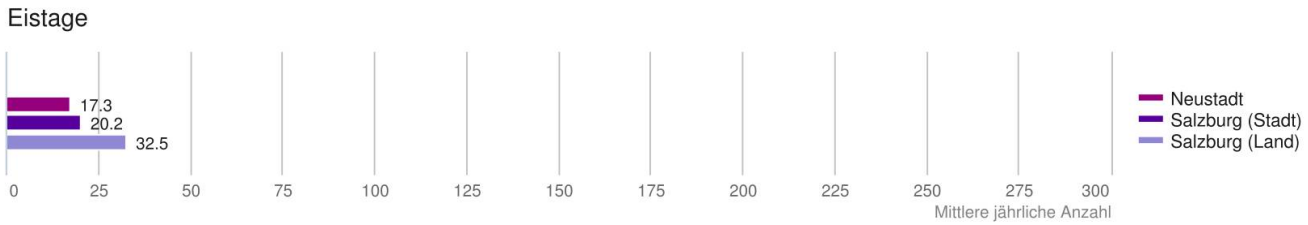

© IMMOSERVICE AUSTRIA

Schneedeckenhöhe

Erklärung

Das Schneehöhenmaximum ist die maximale Höhe der Schneedecke. Zusammen mit der Schneedeckendauer liefern diese Indikatoren Entscheidungsgrundlagen für die Bewertung des Wintersportpotenzials eines Standortes.

Ergebnis

Mit 22,0 maximaler durchschnittlicher Schneedeckenhöhe liegt "Neustadt" unter dem Bundeslandwert.

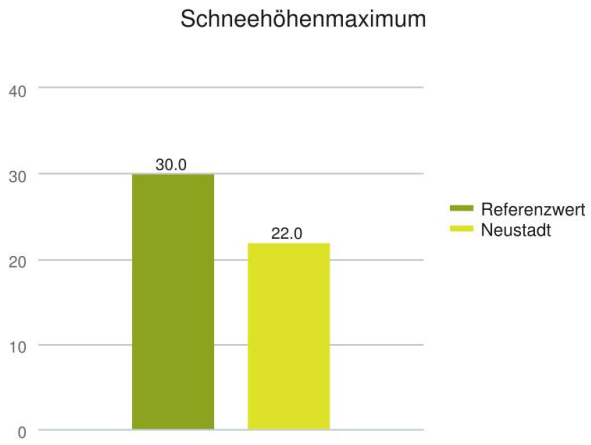

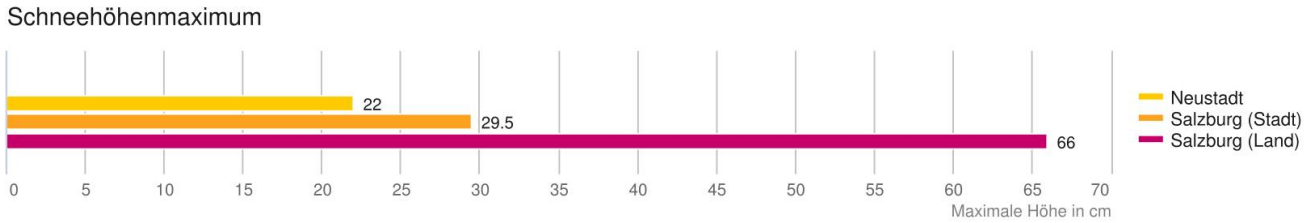

© IMMOSERVICE AUSTRIA

Schneedeckendauer

Erklärung

Die Schneedeckendauer bezeichnet die Anzahl der Tage mit mindestens 1 cm Schneedecke. Zusammen mit der Schneedeckenhöher liefern diese Indikatoren Entscheidungsgrundlagen für die Bewertung des Wintersportpotenzials eines Standortes.

Ergebnis

Mit 55,0 Tagen durchschnittlicher Schneedeckendauer liegt "Neustadt" unter dem Bundeslandwert.

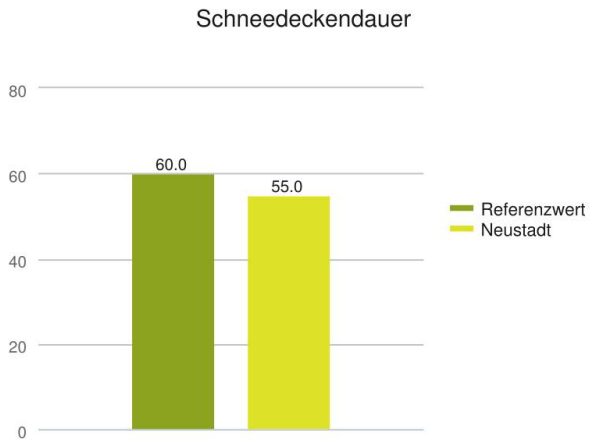

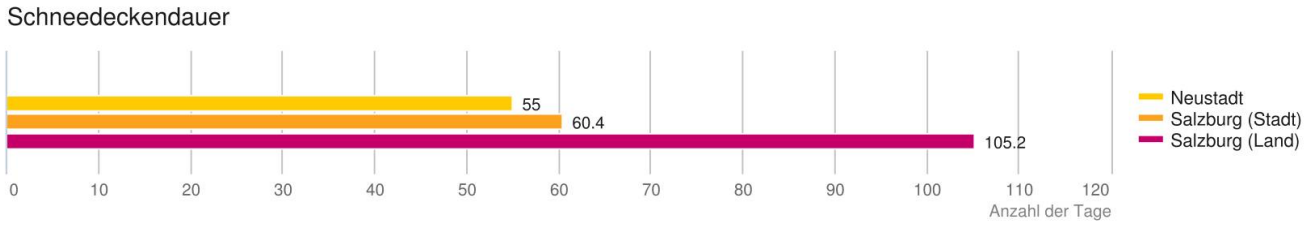

© IMMOSERVICE AUSTRIA

Prognose Wertentwicklung

Erklärung

Die Prognose der Wertentwicklung von Immobilienstandorten beruht auf dem statistischen Zusammenhang zwischen den vom LAGEPROFI verwendeten Indikatoren und den zurückliegenden Preisentwicklungen auf Gemeindeebene. Alle verwendeten Indikatoren wurden mit Methoden der Geostatistik auf einen signifikanten Zusammenhang geprüft und ein positiver oder negativer Einfluss auf die Wertentwicklung ermittelt. Dadurch wurden Parameter identifiziert, welche die Wertentwicklung steuern. Diese wurden zusammen mit Expertenmeinungen in ein Gewichtungsmodell aufgenommen und schließlich ein Indexwert zwischen 0 und 10 für jede Raumeinheit errechnet. Relevante Einflussfaktoren auf die Wertentwicklung sind u. a. Bevölkerungsprognose, Bebauungsdichte, Akademikeranteil und Arbeitsplatzdichte.

Ergebnis

In "Neustadt" ist mit einem Indexwert von 7,43 mit überdurchschnittlichen Preissteigerungen innerhalb der nächsten zwei Jahren zu rechnen.

Prognose Wertentwicklung

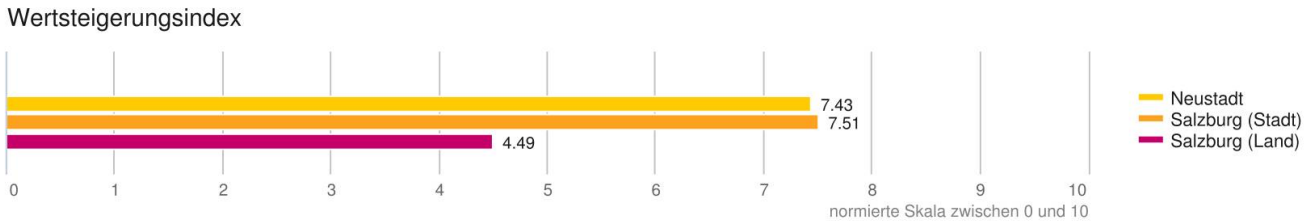

© IMMOSERVICE AUSTRIA

Haftungsausschluss

Die terravistor GmbH ist bestrebt, die zur Verfügung gestellten Informationen, Daten (Daten von externen Datenquellen werden nicht auf Richtigkeit überprüft und es besteht kein Anspruch auf Vollständigkeit – z. Bsp. LAGEImmo), Grafiken, Auswertungen und Berechnungen (z. Bsp. RENDITEImmo) nach bestem Wissen und Gewissen aufzubereiten, darzustellen und aktuell zu halten und legt größten Wert auf die Qualität und Zuverlässigkeit Ihrer Immoservices.

Dennoch übernehmen weder die terravistor GmbH noch Kunden der terravistor GmbH Haftungen für Schäden, die sich aus der Weitergabe und Nutzung der angebotenen Informationen ergeben können, auch wenn diese auf die Nutzung und Weitergabe von allenfalls unvollständigen bzw. fehlerhaften Informationen zurückzuführen sind.

Die terravistor GmbH und die Kunden der terravistor GmbH übernehmen aus diesen Gründen keine Gewährleistung und/oder Haftung für die Quantität, Qualität oder Richtigkeit der gespeicherten oder übermittelten Inhalte (Daten und Informationen).

Verweise auf fremde Webseiten liegen außerhalb des Verantwortungsbereiches der terravistor GmbH. Eine Haftung für die Inhalte von verlinkten Seiten ist ausgeschlossen, zumal die terravistor GmbH keinen Einfluss auf Inhalte wie Gestaltung von gelinkten Seiten hat.